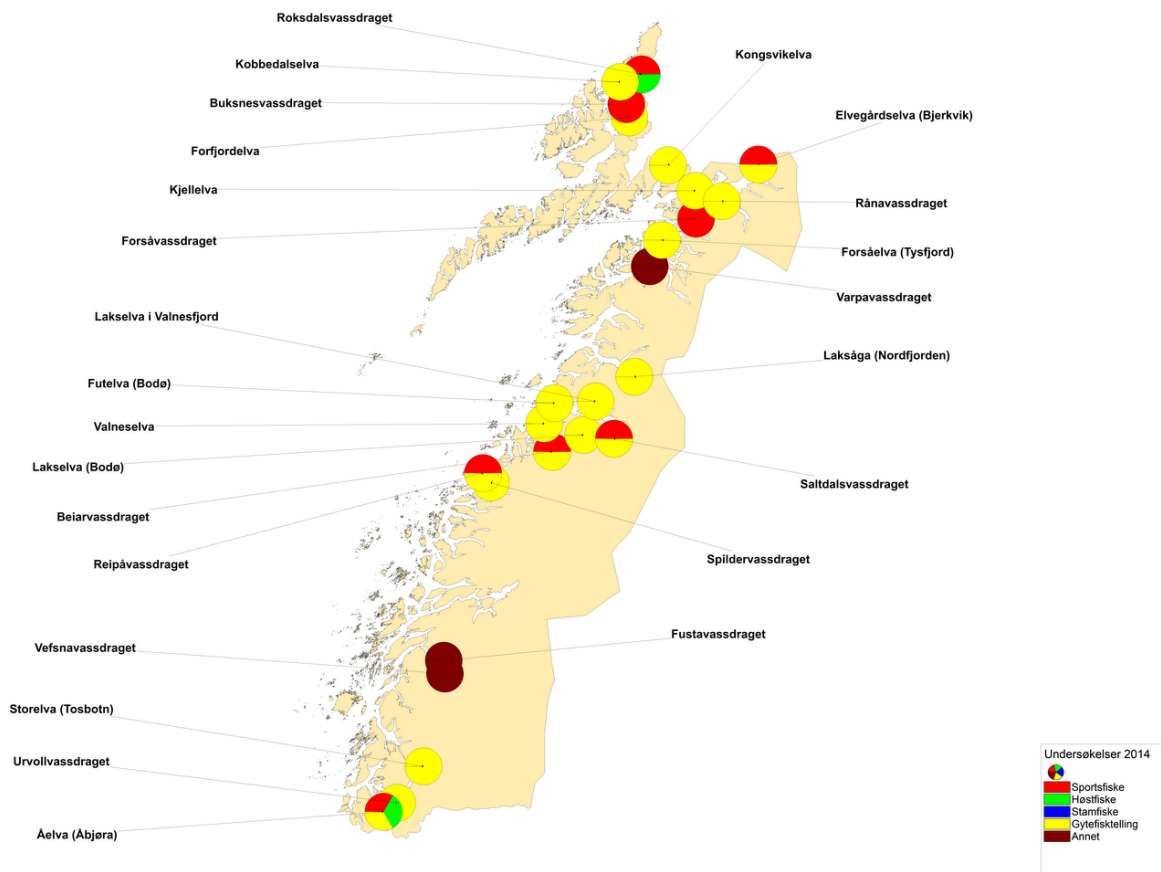
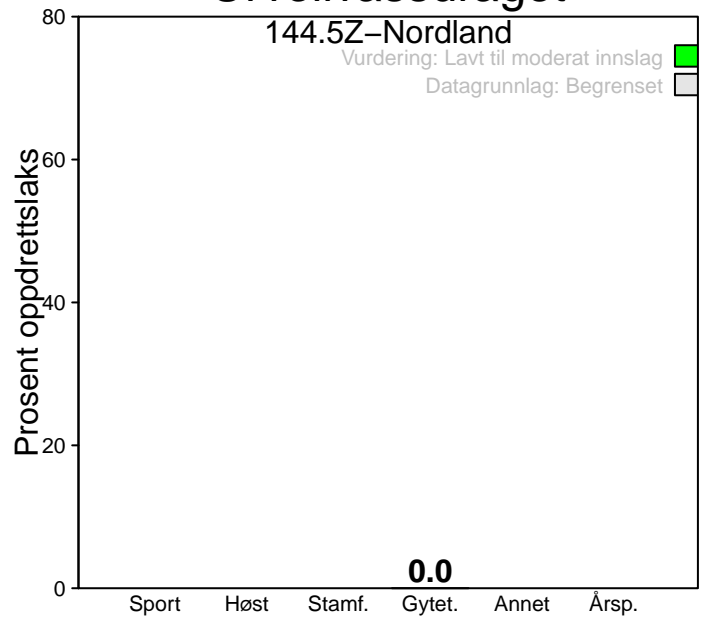


Nordland



Urvollvassdraget



Mangler data for

Sportsfiske

Mangler data for

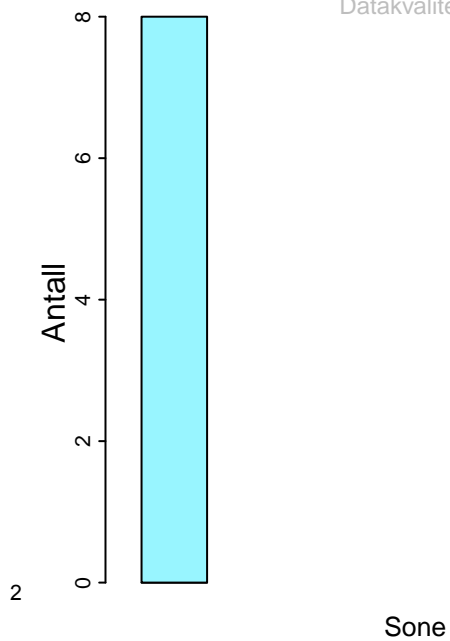
Høstfiske

Mangler data for

Stamfiske

Gytetfisketelling

Datakvalitet: 1



144.5Z Urvollvassdraget

| | |
|-------------------------------|-----------------|
| Kommune | Bindal |
| Anadrom strekning (km) | 4,8 |
| Anadrome innsjøer | |
| Reguleringer | |
| Kultivering | |
| Fangst 2014 | 0 |
| % avlivet | |
| Gytebestandsmål (kg hunnfisk) | 75 |
| Undersøkelser 2014 | Gytefisktelling |
| Generelt | |

Sportsfiske

Det foreligger ikke skjellanalyser fra sportsfiske for 2014.

Høstfiske

Det ble ikkje gjennomført høstfiske i 2014.

Stamfiske

Det ble ikkje gjennomført stamfiske i 2014.

Gytefisktelling

Vurdering av gytefisktelling

| | |
|-------------------------|--|
| Ansvarlig institusjon | Uni Research Miljø |
| Utførende institusjon | Skandinavisk naturovervåking AS/Ferskvannsbiologen AS |
| Dato | - |
| Undersøkt elvestrekning | Hele lakseførende elvestrekning |
| Kvalitetsvurdering | 1-svært god |
| Begrunnelse | God sikt og god dekningsgrad |

Resultat

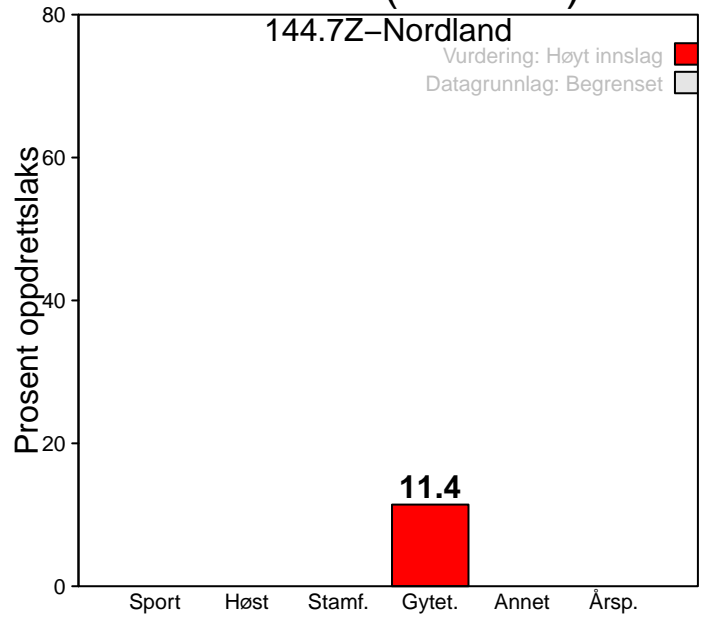
Antall villaks og rømt oppdrettslaks, og andel oppdrettslaks i de ulike sonene.

| Sone | Villaks | Oppdrett | Totalt | % oppdrettslaks |
|---------------|----------|----------|----------|-----------------|
| 1-hele | 8 | 0 | 8 | 0,0 |

Uttak av rømt oppdrettslaks

Ukjent.

Storelva (Tosbotn)



Mangler data for

Sportsfiske

Mangler data for

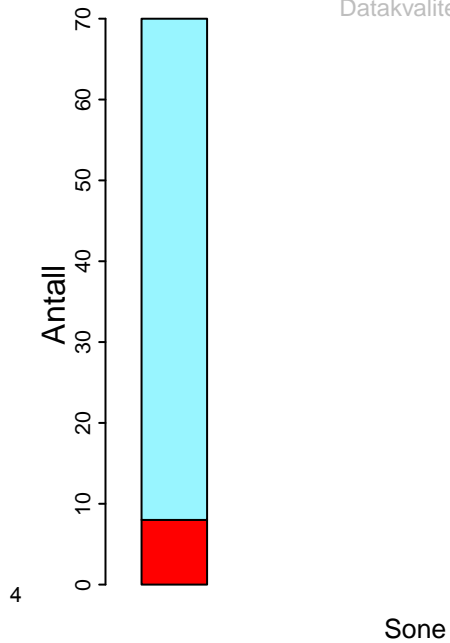
Høstfiske

Mangler data for

Stamfiske

Gytetelling

Datakvalitet: 1



144.7Z Storelva (Tosbotn)

| | |
|-------------------------------|-----------------|
| Kommune | Brønnøy |
| Anadrom strekning (km) | 3,6 |
| Anadrome innsjøer | Nei |
| Reguleringer | |
| Kultivering | |
| Fangst 2014 | |
| % avlivet | |
| Gytebestandsmål (kg hunnfisk) | 93 |
| Undersøkelser 2014 | Gytefisktelling |
| Generelt | |

Sportsfiske

Det foreligger ikke skjellanalyser fra sportsfiske for 2014.

Høstfiske

Det ble ikkje gjennomført høstfiske i 2014.

Stamfiske

Det ble ikkje gjennomført stamfiske i 2014.

Gytefisktelling

Vurdering av gytefisktelling

| | |
|-------------------------|--|
| Ansvarlig institusjon | Uni Research Miljø |
| Utførende institusjon | Ferskvannsbiologen AS |
| Dato | 05.10.2014 |
| Undersøkt elvestrekning | Hele anadrom strekning |
| Kvalitetsvurdering | 1-svært god |
| Datakvalitet | Gode observasjonsforhold og god dekningsgrad |

Resultat

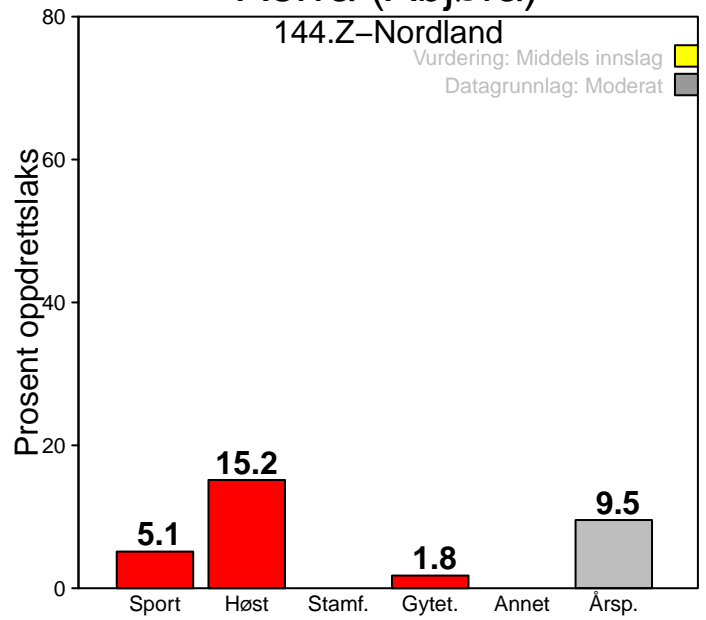
Antall villaks og rømt oppdrettslaks, andel oppdrettslaks og antall regnbueaure i Storelva.

| Sone | Villaks | Oppdrett | Totalt | % oppdrettslaks |
|-----------------|-----------|----------|-----------|-----------------|
| 1-totalt | 62 | 8 | 70 | 11,4 |

Uttak av rømt oppdrettslaks

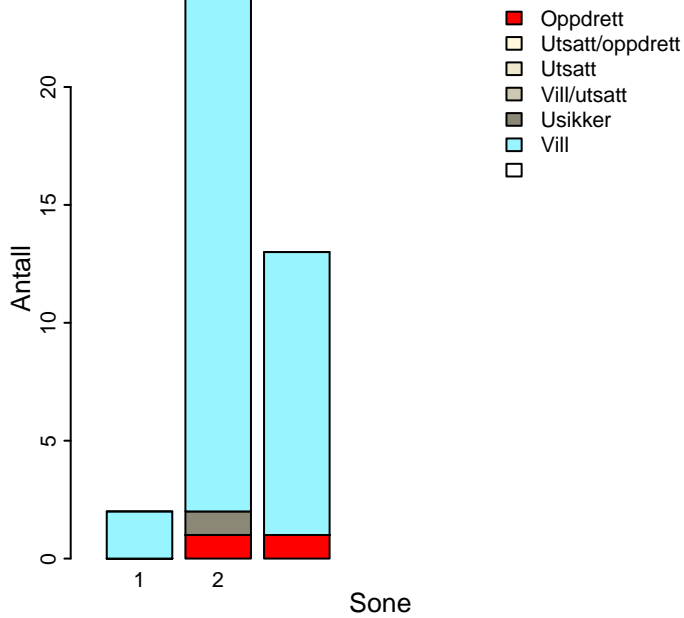
8 oppdrettslaks skutt ut med harpun etter gytefisktelling (Kanstad-Hansen m.fl. 2015), dvs. all oppdrettslaks observert ved gytefisktelling tatt ut.

Aelva (Åbjøra)



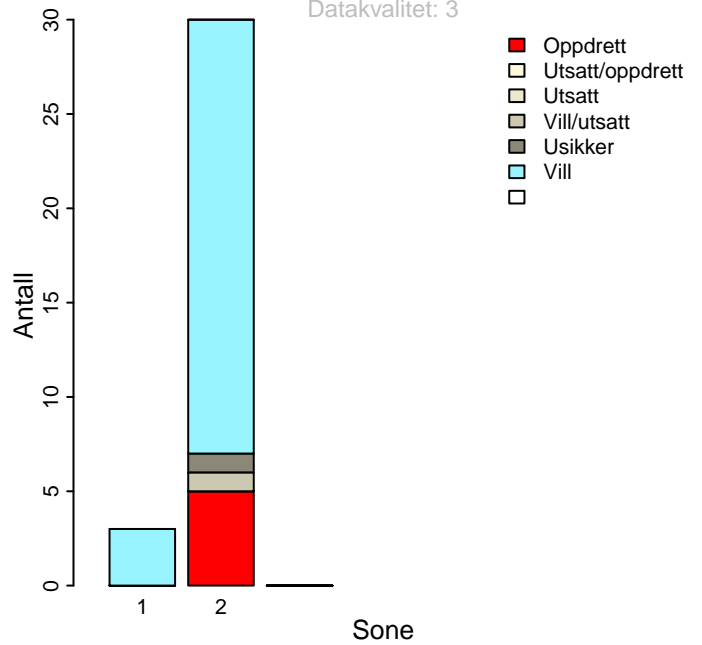
Sportsfiske

Datakvalitet: 3



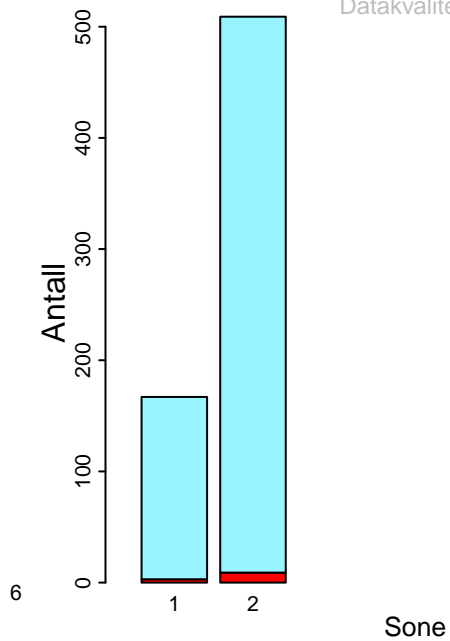
Høstfiske

Datakvalitet: 3



Gytetelling

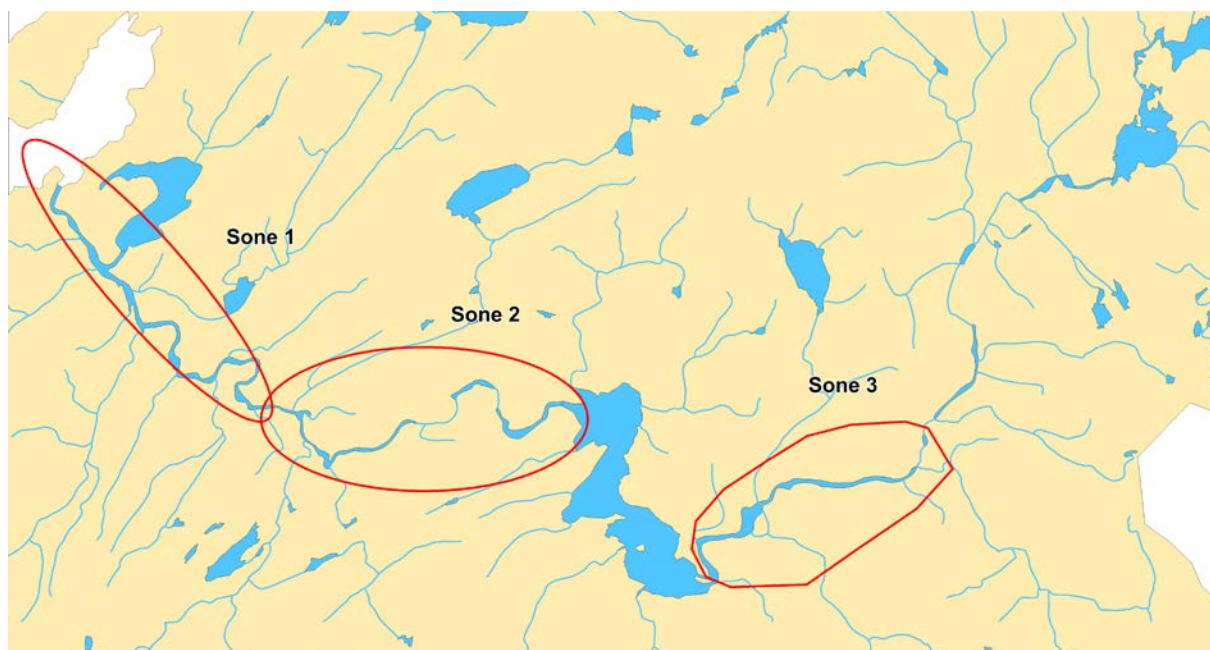
Datakvalitet: 2



Mangler data for
 Stamfiske

144.Z Åelva (Åbjøra)

| | |
|-------------------------------|--|
| Kommune | Bindal |
| Anadrom strekning (km) | 33.4 |
| Anadrome innsjøer | Ja |
| Reguleringer | |
| Kultivering | |
| Fangst 2014 | 269 |
| % avlivet | 67 |
| Gytebestandsmål (kg hunnfisk) | 954 |
| Undersøkelser 2014 | Sportsfiske, høstfiske, gytefisketelling |
| Generelt | |



Soneinndeling i Åelva (Åbjøra)

Sportsfiske

Vurdering av sportsfiskedata

| | |
|-----------------------|--|
| Ansvarlig institusjon | NINA |
| Sesong | 15.06.2014-15.07.2014 |
| Fangstbegrensning | Sesongkvote pr. fisker: 3 laks. Midtsesongsevaluering med forhåndsavtalte tiltak. Det er ikke tillatt å fiske villaks større enn 65 cm |
| Fangst 2014 | 269 |
| % avlivet | 67 |
| Datakvalitet | 3-moderat |
| Begrunnelse | Greit antall prøver, men relativ lav andel av avlivede, mange utsatte, kort og tidlig sesong kan påvirke (gi lavere) andel oppdrettslaks |

Resultat

Antall laks av ulikt opphav (Vill, utsatt, oppdrett og usikker) og andel oppdrettslaks i de ulike sonene i Åelva.

| Sone | Vill | Utsatt | Oppdrett | Usikker | Totalt | % oppdrett |
|---------------|-----------|----------|----------|----------|-----------|------------|
| 1 | 2 | 0 | 0 | 0 | 2 | 0 |
| 2 | 22 | 0 | 1 | 1 | 24 | 4 |
| 3 | 0 | 0 | 0 | 0 | 0 | 0 |
| Ukjent | 12 | 0 | 1 | 0 | 13 | 8 |
| Totalt | 36 | 0 | 2 | 1 | 39 | 5,1 |

Høstfiske

Vurdering av høstfiskedata

| | |
|------------------------|---|
| Ansvarlig organisasjon | NINA |
| Organisering av fisket | Åelva Elveeierlag |
| Antall soner | 3 |
| Fisketid | 27.09.2014-11.10.2014 |
| Fiskeinnsats | Ikke registrert |
| Fordeling i tid | Fisket i relativt kort tid |
| Fordeling i rom | Hovedsakelig prøver fra sone 2, kun tre fra sone 1, ingen fra sone 3 |
| Antall timer fisket | Ukjent |
| Redskap | Stangfiske, sluk |
| Antall skjellprøver | 33 |
| Datakvalitet | 3-moderat |
| Begrunnelse | Greit antall prøver. Fiskeinnsats ikke registrert, Flest prøver fra sone 2, kun tre fra sone 1. |

Resultat

Antall laks av ulikt opphav (Vill, utsatt, oppdrett og usikker) og andel oppdrettslaks i de ulike sonene i Åelva.

| Sone | Vill | Utsatt | Oppdrett | Usikker | Totalt | % oppdrett |
|--------------|-----------|----------|----------|----------|-----------|-------------|
| 1 | 3 | 0 | 0 | 0 | 3 | 0 |
| 2 | 23 | 0 | 5 | 2 | 30 | 17 |
| 3 | 0 | 0 | 0 | 0 | 0 | 0 |
| Total | 26 | 0 | 5 | 2 | 33 | 15,2 |

Kommentar

Gjennomsnittslengden (\pm SD) på oppdrettslaksen var 759 (\pm 127) mm. To av de fem oppdrettslaksene var oppgitt som hanner, en var oppgitt som hunn og for to individer var kjønn ikke oppgitt. Modningsstadium var oppgitt som gytefisk for tre oppdrettslaks, gjeldfisk for ett individ og for den siste oppdrettslaksen var modningsstadium ukjent.

Stamfiske

Det ble ikke gjennomført stamfiske i 2014.

Gytefisktelling

Vurdering av gytefisktelling

| | |
|-------------------------|--|
| Ansvarlig institusjon | Uni Research Miljø |
| Utførende institusjon | Skandinavisk naturovervåking AS/Ferskvannsbiologen AS |
| Dato | 16.09.2014 |
| Undersøkt elvestrekning | Deler av sone 1 og 2 inngår (nedstr. Brattfossen) |
| Kvalitetsvurdering | 2-god |
| Datakvalitet | Noe begrenset siktforhold gir redusert presisjon for karakterisering av fisk, og muligheter for underestimering av andel oppdrettslaks |

Resultat

Antall villaks og rømt oppdrettslaks, og andel oppdrettslaks i de ulike sonene i Åelva.

| Sone | Villaks | Oppdrett | Totalt | % oppdrettslaks |
|---|------------|-----------|------------|-----------------|
| 1- | 164 | 3 | 167 | 1,8 |
| 2-midtre del, kun deler av sonen inngår | 500 | 9 | 509 | 1,8 |
| Totalt | 664 | 12 | 676 | 1,8 |

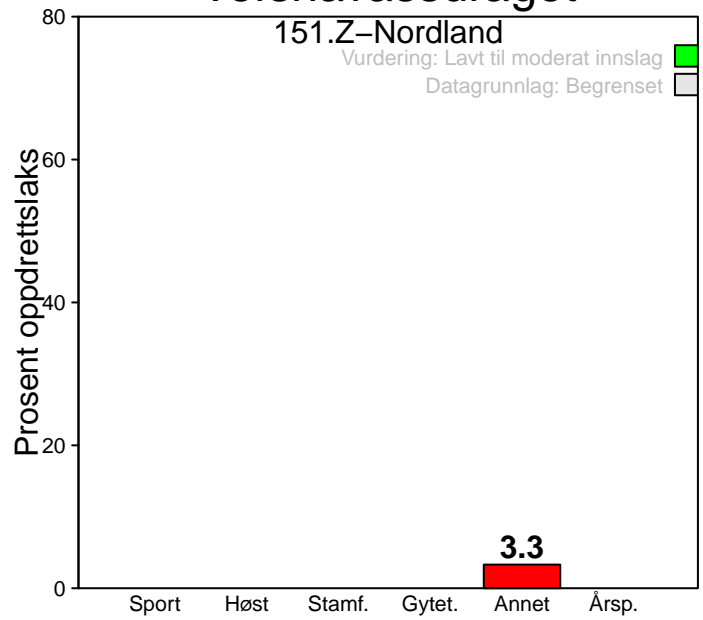
Kommentar

I fisketrapp i Brattfossen er det montert et videotellesystem, og i 2014 ble det registrert 344 villaks og 8 oppdrettslaks (2,3 %) basert på visuell bestemmelse fra video (Lamberg m.fl. 2014).

Uttak av rømt oppdrettslaks

Ukjent.

Vefsnavassdraget



Annet er beskrevet i tekstdelen

Mangler data for

Sportsfiske

Mangler data for

Høstfiske

Mangler data for

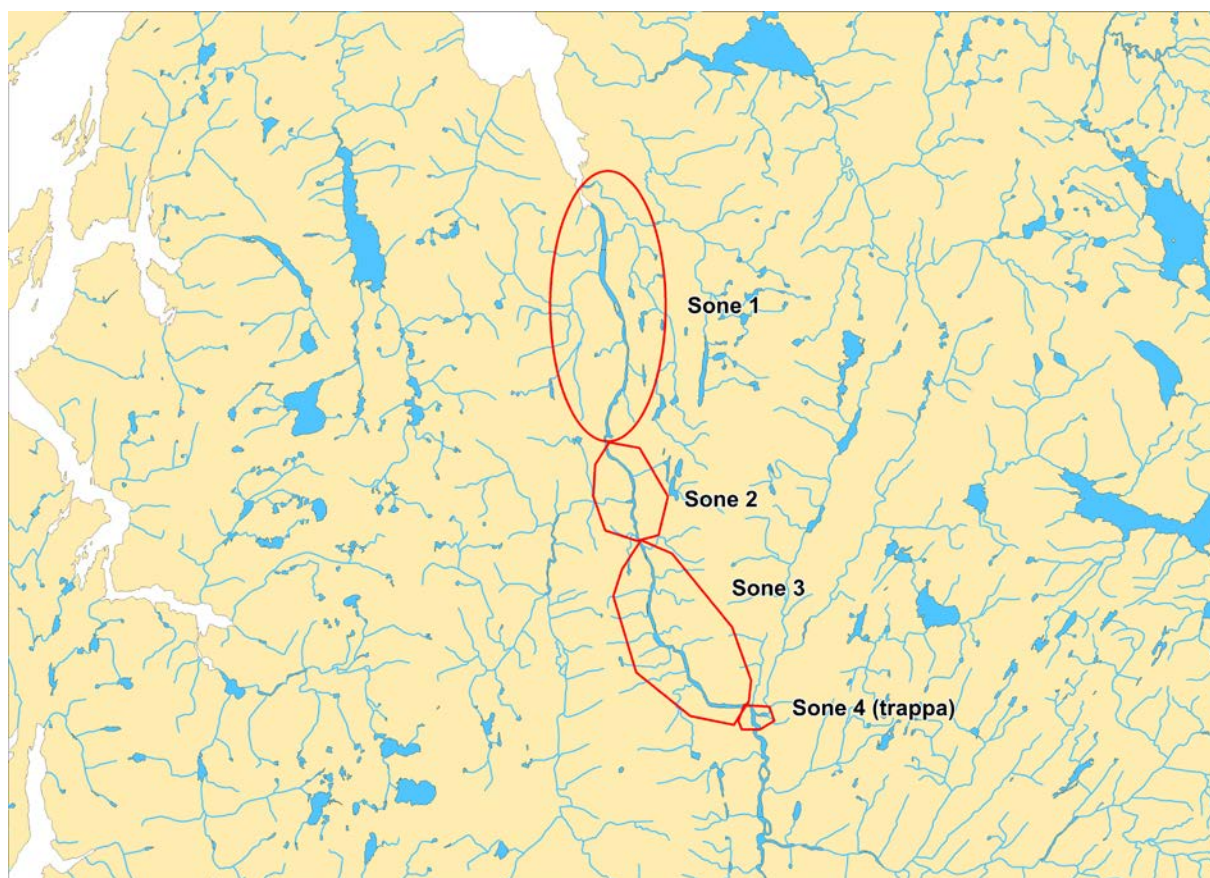
Stamfiske

Mangler data for

Gytetelling

151.Z Vefsnavassdraget

| | |
|-------------------------------|---------------------------------|
| Kommune | Bindal |
| Anadrom strekning (km) | Vefsn |
| Anadrome innsjøer | 164.1 |
| Reguleringer | |
| Kultivering | |
| Fangst 2014 | |
| % avlivet | 0 |
| Gytebestandsmål (kg hunnfisk) | |
| Undersøkelser 2014 | Annet (prøvefiske reetablering) |
| Generelt | |



Soneinndeling i Vefsnavassdraget

Sportsfiske

Det ble ikke mottatt prøver fra sportsfiske i 2014.

Høstfiske

Det ble ikke gjennomført høstfiske i 2014.

Stamfiske

Det ble ikke gjennomført stamfiske i 2014.

Gytefisktelling

Det ble ikke gjennomført gytefisktelling i 2014.

Annet

Vurdering av prøvefiske

| | |
|------------------------|---|
| Ansvarlig organisasjon | Veterinærinstituttet |
| Organisering av fisket | MON |
| Antall soner | 4 |
| Fisketid | 10.juli - 1.oktober |
| Antall timer fisket | NA |
| Redskap | Stang og håv |
| Antall skjellprøver | 394 |
| Datakvalitet | 2-god |
| Begrunnelse | Bra antall prøver, men mindre bra fordeling av fisket i soner |

Resultat

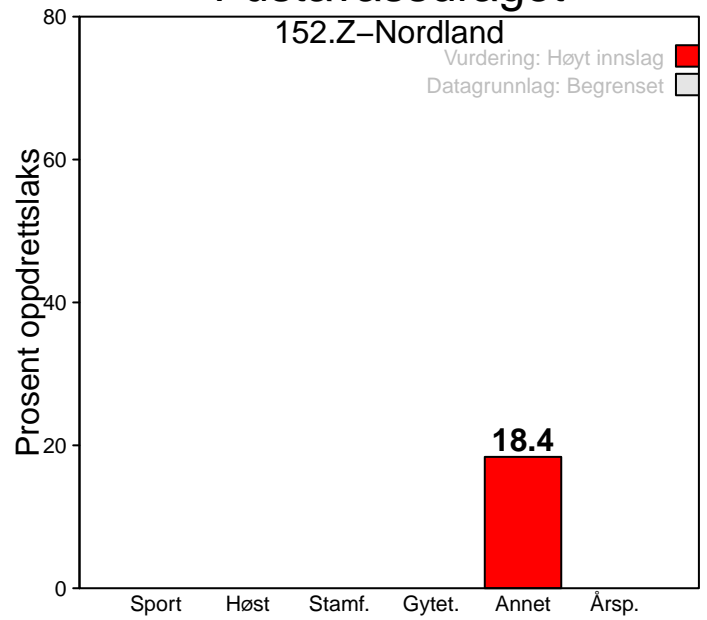
Antall laks av ulikt opphav (Vill, utsatt, oppdrett og usikker) og andel oppdrettslaks i de ulike sonene i Vefsnavassdraget.

| Sone | Vill | Utsatt | Oppdrett | Usikker | Totalt | % oppdrett |
|---------------|------------|-----------|-----------|----------|------------|------------|
| 1 | 9 | 0 | 2 | 0 | 11 | 18,2 |
| 2 | 0 | 0 | 0 | 0 | 0 | 0 |
| 3 | 74 | 15 | 8 | 3 | 101 | 8,9 |
| 4 | 233 | 42 | 3 | 4 | 282 | 1,1 |
| Ukjent | 0 | 0 | 0 | 0 | 0 | 0 |
| Totalt | 316 | 57 | 13 | 7 | 393 | 3,3 |

Uttak av rømt oppdrettslaks

Ukjent.

Fustavassdraget



Annet er beskrevet i tekstdelen

Mangler data for

Sportsfiske

Mangler data for

Høstfiske

Mangler data for

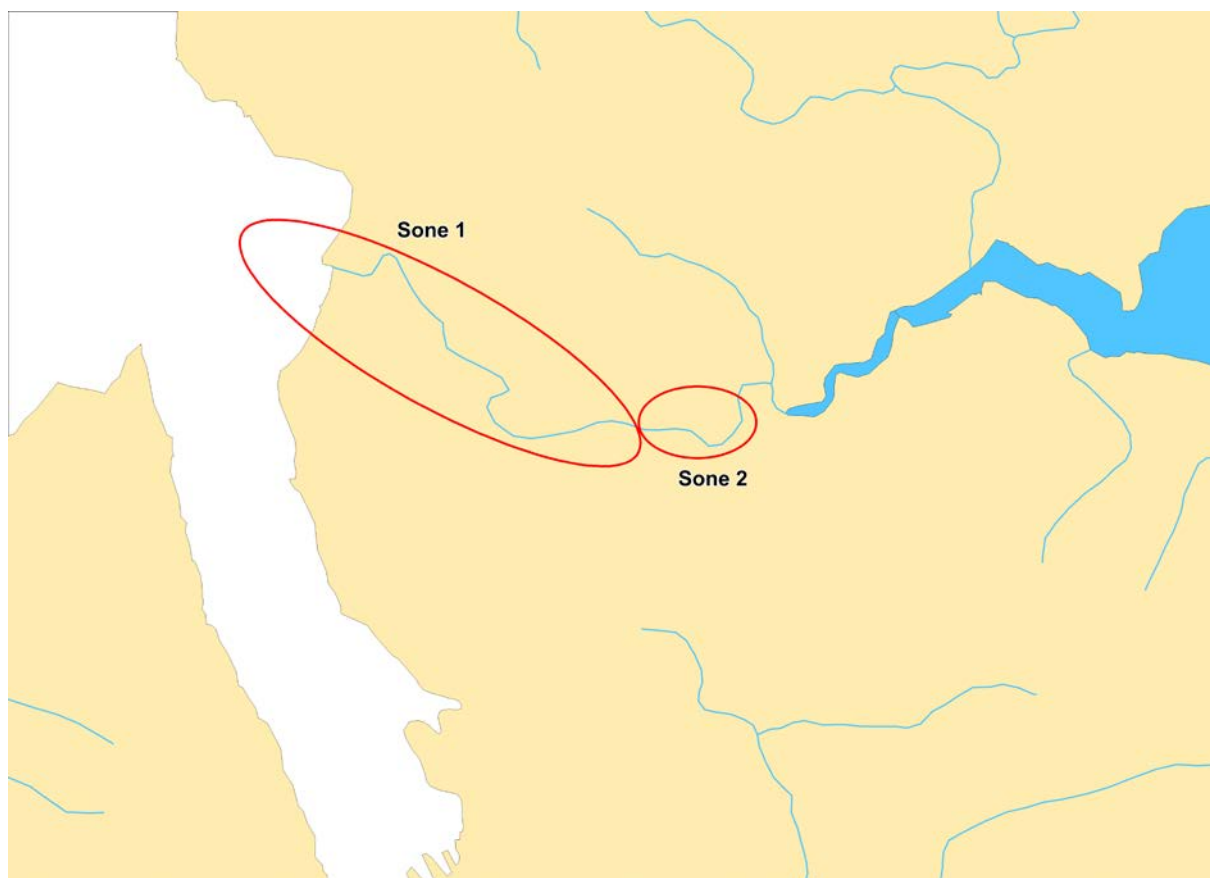
Stamfiske

Mangler data for

Gytetelling

152.Z Fustavassdraget

| | |
|-------------------------------|---------------------------------|
| Kommune | Vefsn |
| Anadrom strekning (km) | |
| Anadrome innsjøer | |
| Reguleringer | |
| Kultivering | |
| Fangst 2014 | |
| % avlivet | |
| Gytebestandsmål (kg hunnfisk) | |
| Undersøkelser 2014 | Annet (prøvefiske reetablering) |
| Generelt | |



Soneinndeling i Fustavassdraget

Sportsfiske

Det ble ikke mottatt prøver fra sportsfiske i 2014.

Høstfiske

Det ble ikke gjennomført høstfiske i 2014.

Stamfiske

Det ble ikke gjennomført stamfiske i 2014.

Gytefisktelling

Det ble ikke gjennomført gytefisktelling i 2014.

Annet

Vurdering av prøvefiskedata

| | |
|------------------------|---|
| Ansvarlig organisasjon | Veterinærinstituttet |
| Organisering av fisket | MON |
| Antall soner | 3 |
| Fisketid | 10.august - 6.oktober |
| Antall timer fisket | NA |
| Redskap | Stang og håv |
| Antall skjellprøver | 223 |
| Datakvalitet | 1-svært god |
| Begrunnelse | Bra antall prøver frå hele elva (sensommer til haust) |

Resultat

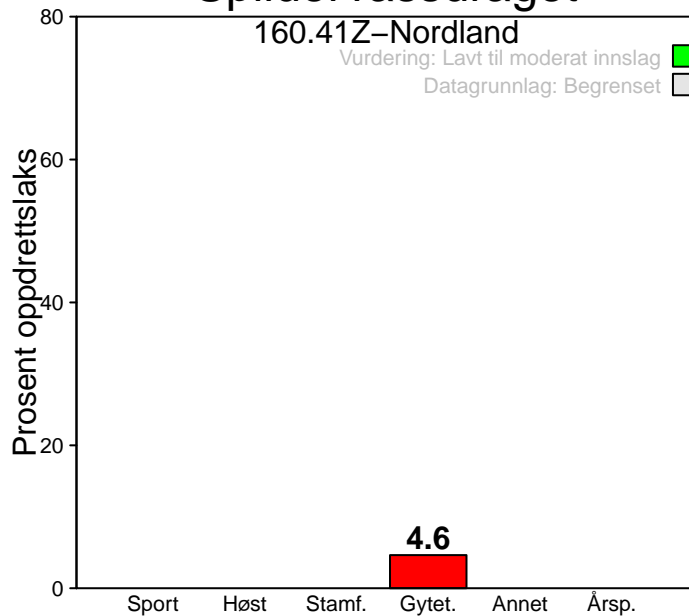
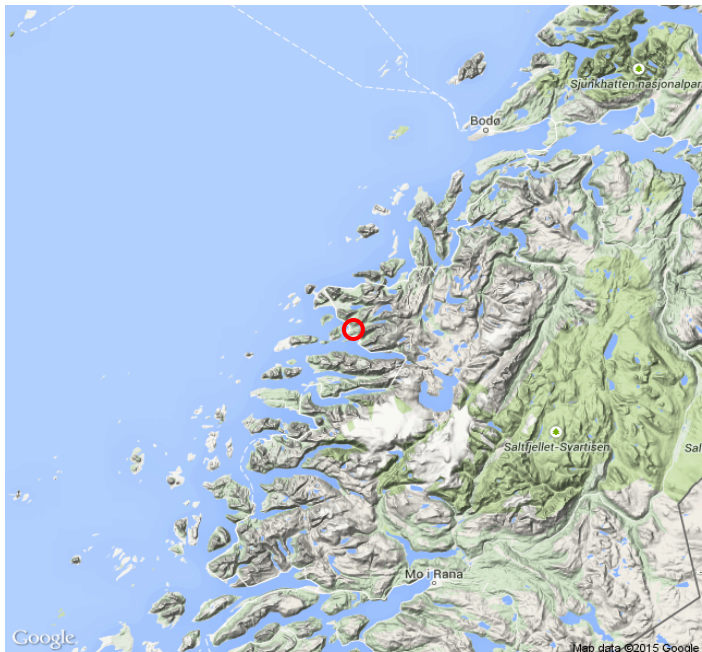
Antall laks av ulikt opphav (Vill, utsatt, oppdrett og usikker) og andel oppdrettslaks i de ulike sonene i Fustavassdraget.

| Sone | Vill | Utsatt | Oppdrett | Usikker | Totalt | % oppdrett |
|---------------|------------|-----------|-----------|----------|------------|-------------|
| 1 | 4 | 0 | 0 | 1 | 5 | 0 |
| 2 | 47 | 6 | 8 | 1 | 62 | 12,9 |
| 3 | 114 | 4 | 33 | 5 | 156 | 21,2 |
| Ukjent | 0 | 0 | 0 | 0 | 0 | 0 |
| Totalt | 165 | 10 | 41 | 7 | 223 | 18,4 |

Uttak av rømt oppdrettslaks

Ukjent.

Spildervassdraget



Mangler data for

Sportsfiske

Mangler data for

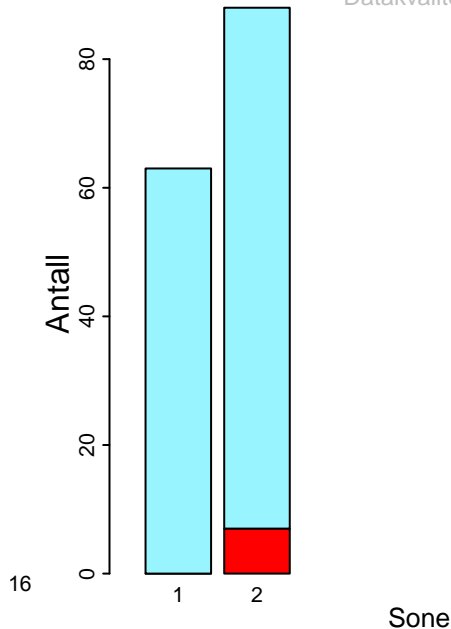
Høstfiske

Mangler data for

Stamfiske

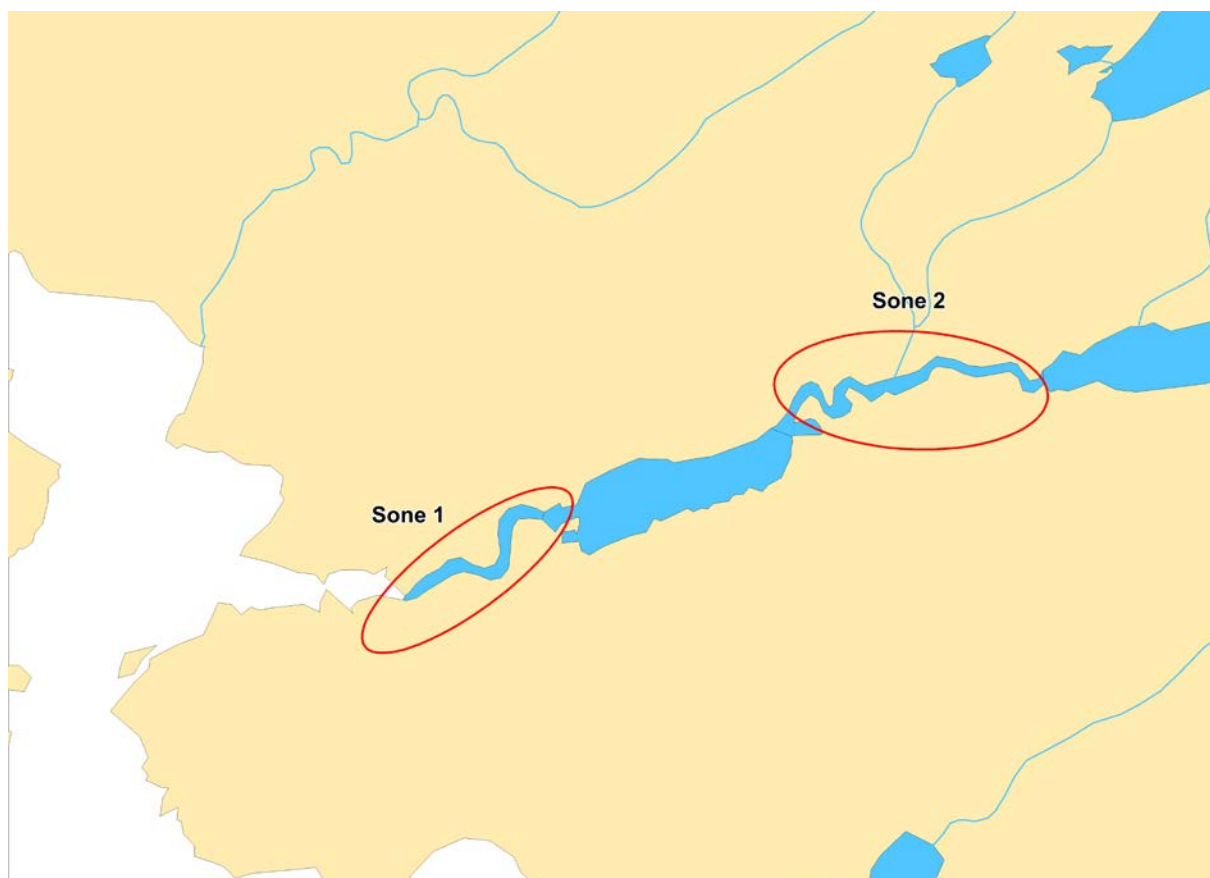
Gytetelling

Datakvalitet: 2



160.41Z Spildervassdraget

| | |
|-------------------------------|-----------------|
| Kommune | Meløy |
| Anadrom strekning (km) | 19,2 |
| Anadrome innsjøer | Ja |
| Reguleringer | |
| Kultivering | |
| Fangst 2014 | 57 |
| % avlivet | 74 |
| Gytebestandsmål (kg hunnfisk) | 111 |
| Undersøkelser 2014 | Gytefisktelling |
| Generelt | |



Soneinndeling i Spildervassdraget.

Sportsfiske

Det ble ikke mottatt prøver fra sportsfiske i 2014.

Høstfiske

Det ble ikke gjennomført høstfiske i 2014.

Stamfiske

Det ble ikke gjennomført stamfiske i 2014.

Gytefisktelling

Vurdering av gytefisktelling

| | |
|-------------------------|--|
| Ansvarlig institusjon | Uni Research Miljø |
| Utførende institusjon | Skandinavisk naturovervåking AS/Ferskvannsbiologen AS |
| Dato | 13.10.2014 |
| Undersøkt elvestrekning | Hele anadrom elvestrekning, med unntak av to mindre innløpselver |
| Kvalitetsvurdering | 2-god |
| Datakvalitet | Laks kan stå i innsjø, usikkert hvorvidt all gytefisk er på gyteområdene |

Resultat

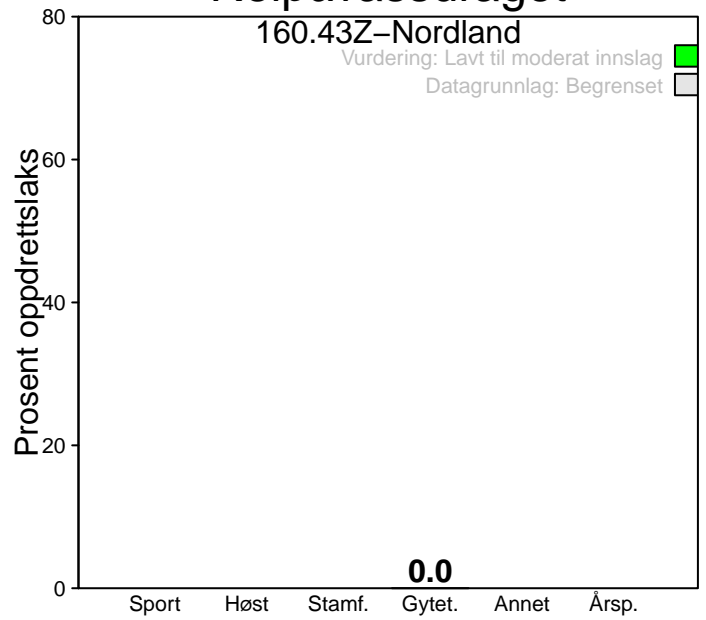
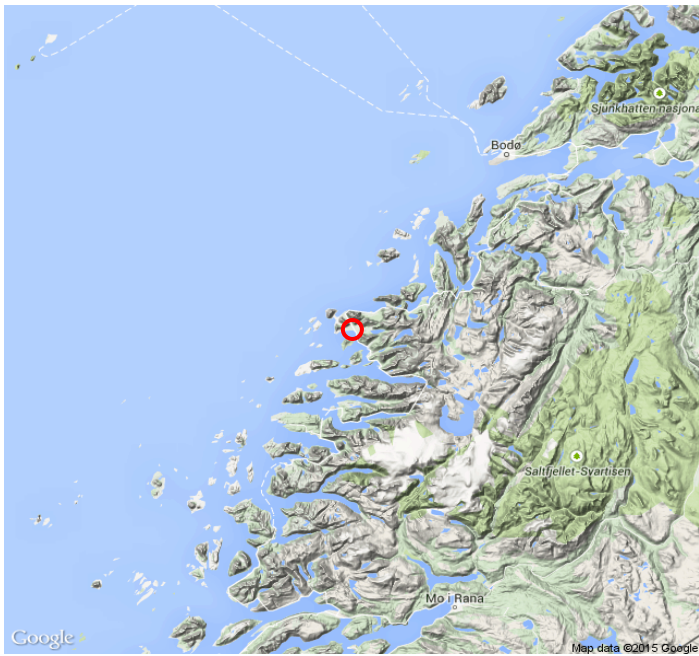
Antall villaks og rømt oppdrettslaks, og andel oppdrettslaks i de ulike sonene i Spildervassdraget.

| Sone | Villaks | Oppdrett | Totalt | % oppdrettslaks |
|---------------|------------|----------|------------|-----------------|
| 1 | 63 | 0 | 63 | 0,0 |
| 2 | 81 | 7 | 88 | 8,0 |
| Totalt | 144 | 7 | 151 | 4,6 |

Uttak av rømt oppdrettslaks

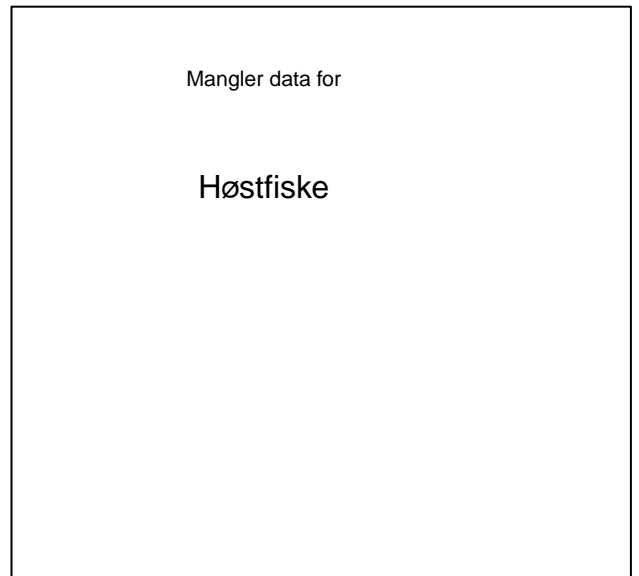
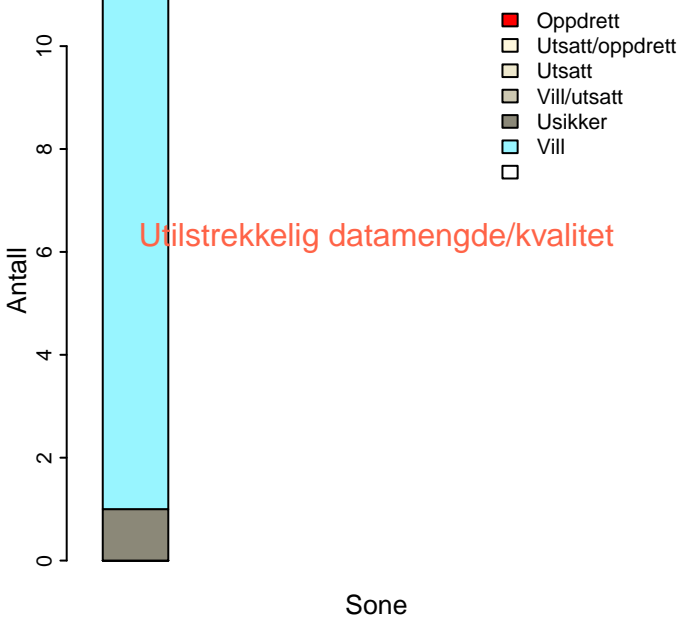
Ukjent.

Reipåvassdraget



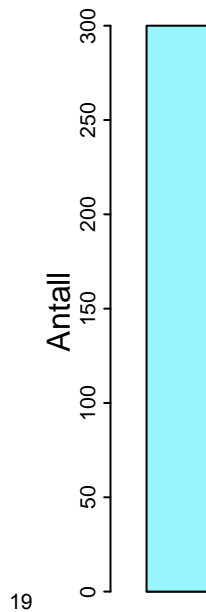
Sportsfiske

Datakvalitet: 4



Gytetelling

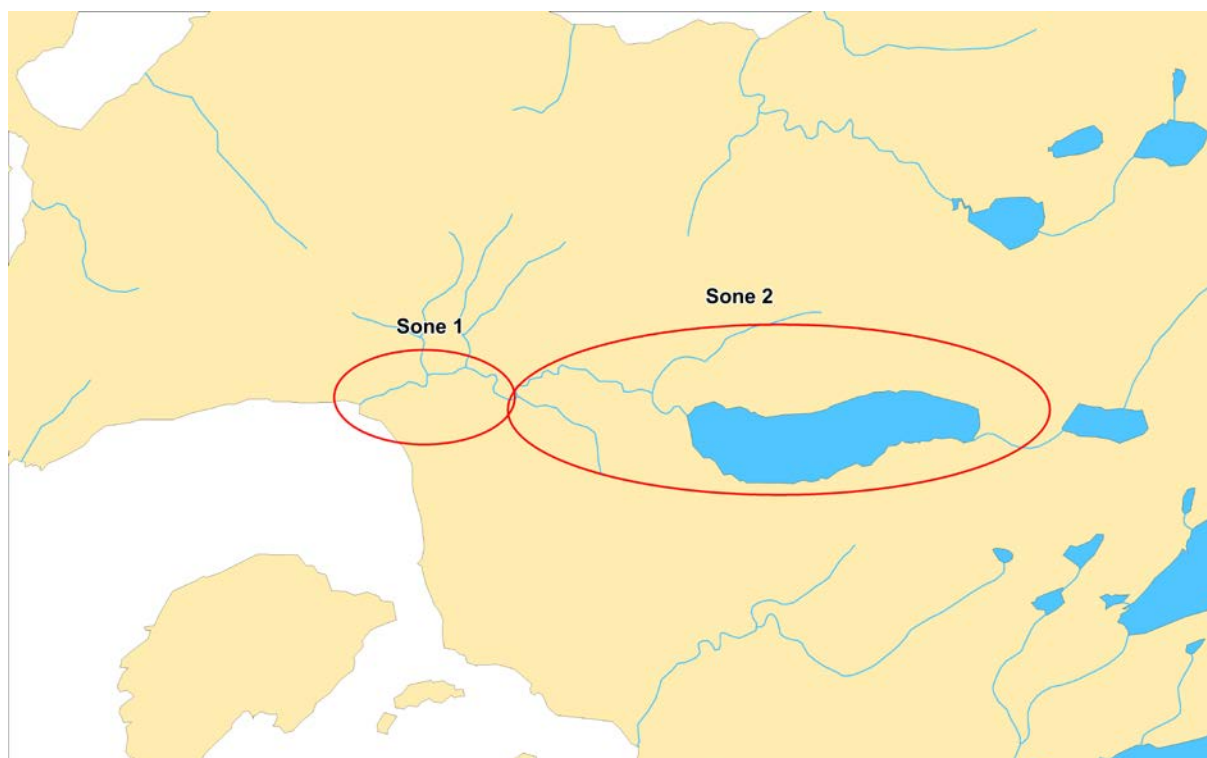
Datakvalitet: 1



Sone

160.43Z Reipåvassdraget

| | |
|-------------------------------|------------------------------|
| Kommune | Meløy |
| Anadrom strekning (km) | 19.2 |
| Anadrome innsjøer | Ja |
| Reguleringer | |
| Kultivering | |
| Fangst 2014 | 57 |
| % avlivet | 74 |
| Gytebestandsmål (kg hunnfisk) | 111 |
| Undersøkelser 2014 | Sportsfiske, gytefisktelling |
| Generelt | |



Soneinndeling i Reipåvassdraget

Sportsfiske

Vurdering av sportsfiskedata

| | |
|-----------------------|--|
| Ansvarlig institusjon | NINA |
| Sesong | 01.07.2014-31.08.2014 |
| Fangstbegrensning | Sesongkvote 5 laks |
| Fangst 2014 | 57 |
| % avlivet | 74 |
| Datakvalitet | 4-dårlig |
| Begrunnelse | For få prøver til å kunne si noe om situasjonen i elva |

Resultat

Antall laks av ulikt opphav (Vill, utsatt, oppdrett og usikker) og andel oppdrettslaks i de ulike sonene i Reipåvassdraget.

| Sone | Vill | Utsatt | Oppdrett | Usikker | Totalt | % oppdrett |
|---------------|-----------|----------|----------|----------|-----------|------------|
| Ukjent | 10 | 0 | 0 | 1 | 11 | 0 |
| Totalt | 10 | 0 | 0 | 1 | 11 | 0 |

Høstfiske

Det ble ikke gjennomført høstfiske i 2014.

Stamfiske

Det ble ikke gjennomført stamfiske i 2014.

Gytefisketelling

Vurdering av gytefisketelling

| | |
|-------------------------|---|
| Ansvarlig institusjon | Uni Research Miljø |
| Utførende institusjon | Skandinavisk naturovervåking AS/Ferskvannsbiologen AS |
| Dato | 07.10.2014 |
| Undersøkt elvestrekning | Hele anadrom strekning unntatt innløpselv til innsjø |
| Kvalitetsvurdering | 1-svært god |
| Datakvalitet | Gode observasjonsforhold og god dekningsgrad på hele elvestrekningen. |

Resultat

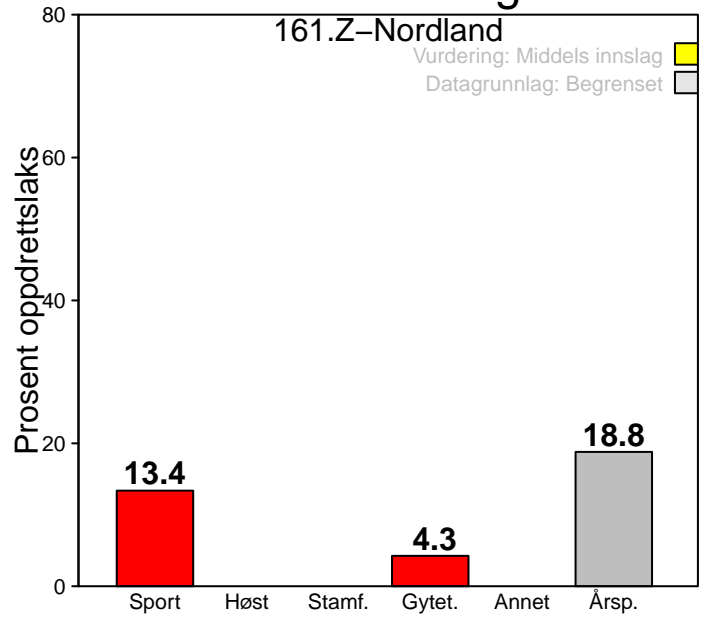
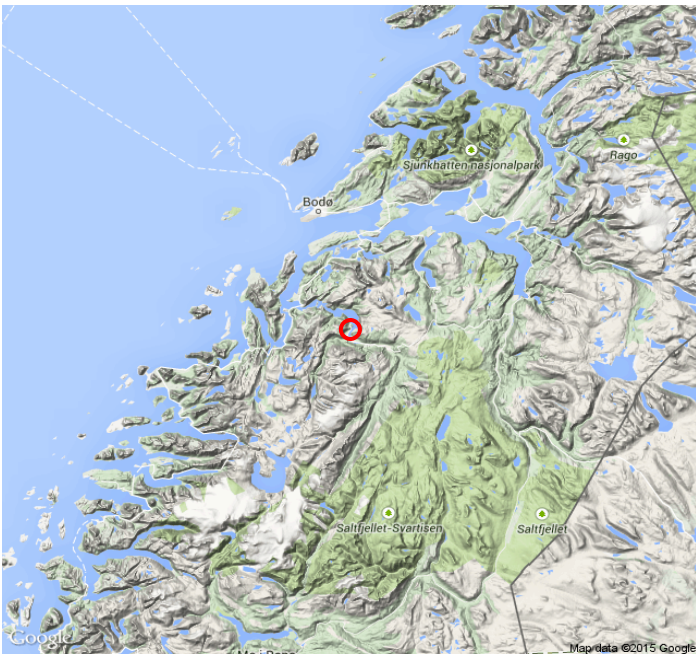
Antall villaks og rømt oppdrettslaks, og andel oppdrettslaks i de ulike sonene i Reipåvassdraget.

| Sone | Villaks | Oppdrett | Totalt | % oppdrettslaks |
|---------------|------------|----------|------------|-----------------|
| 1-hele | 300 | 0 | 300 | 0,0 |

Uttak av rømt oppdrettslaks

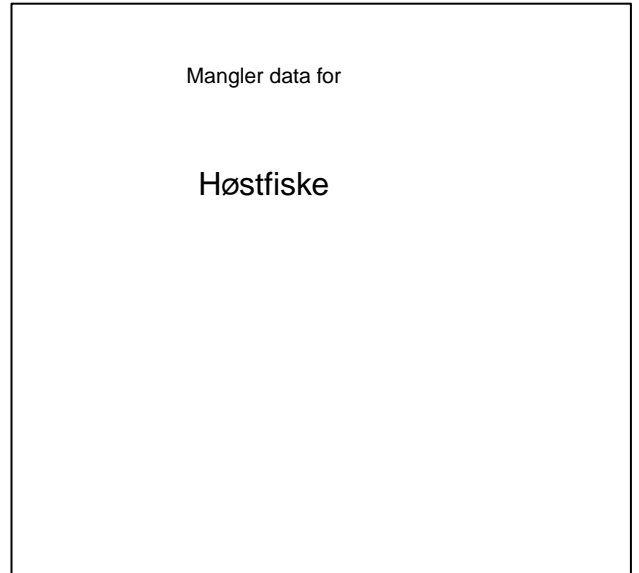
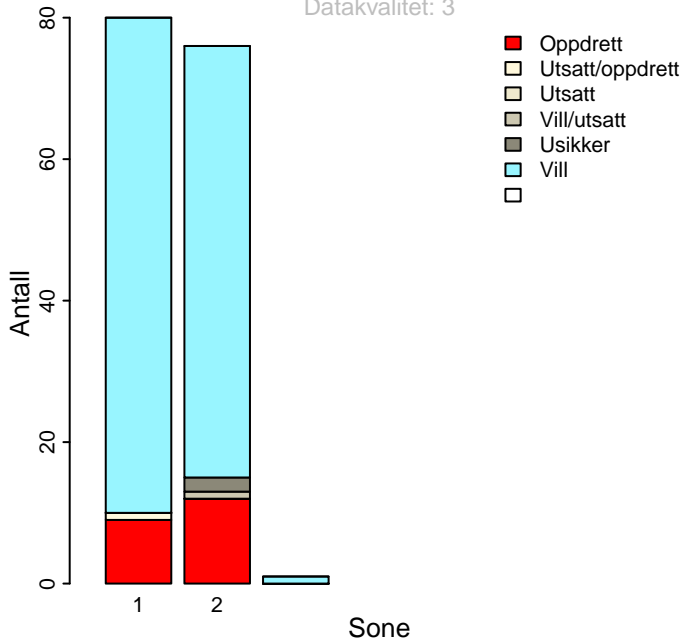
Ukjent.

Beiarvassdraget



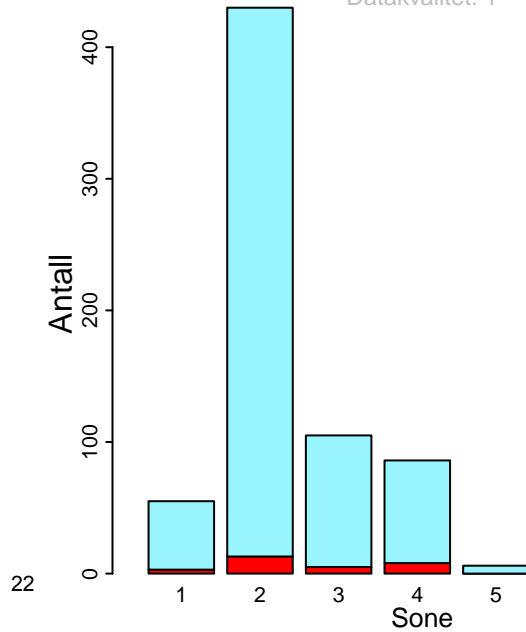
Sportsfiske

Datakvalitet: 3



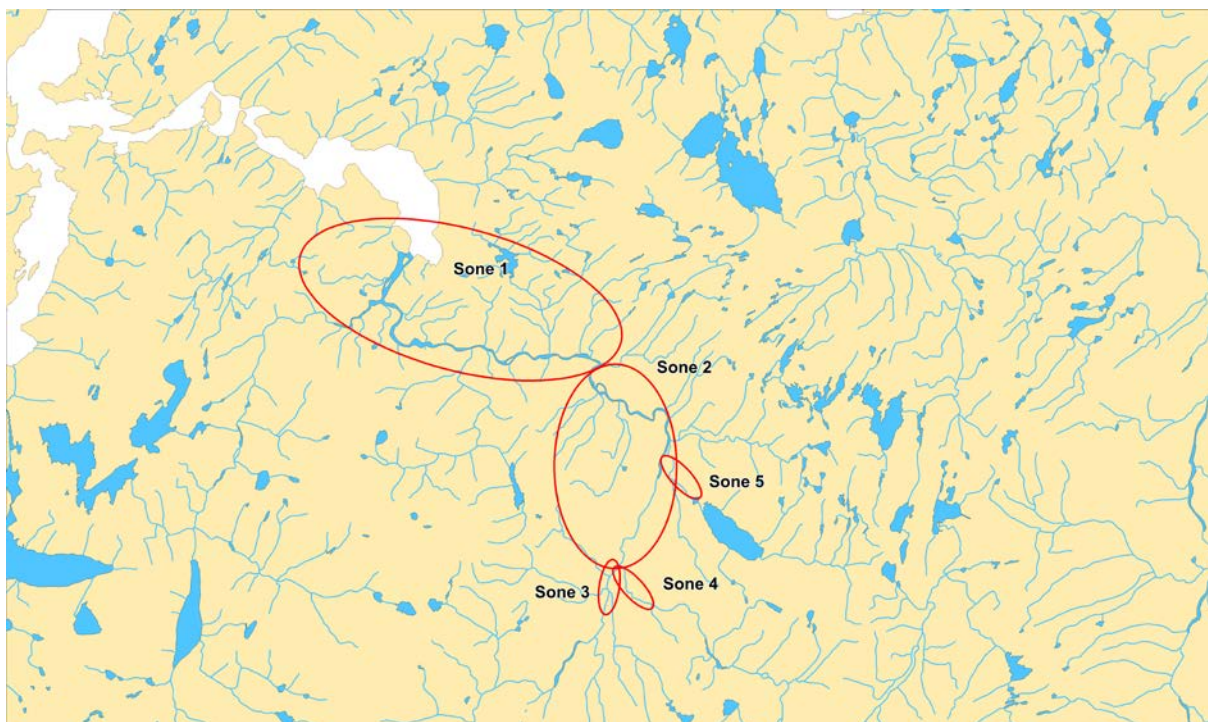
Gytetelling

Datakvalitet: 1



161.Z Beiarvassdraget

| | |
|-------------------------------|------------------------------|
| Kommune | Beiarn |
| Anadrom strekning (km) | 61.6 |
| Anadrome innsjøer | |
| Reguleringer | |
| Kultivering | |
| Fangst 2014 | 547 |
| % avlivet | 48 |
| Gytebestandsmål (kg hunnfisk) | 1704 |
| Undersøkelser 2014 | Sportsfiske, gytefisktelling |
| Generelt | |



Soneinndeling i Beiarvassdraget

Sportsfiske

Vurdering av sportsfiskedata

| | |
|-----------------------|---|
| Ansvarlig institusjon | NINA |
| Sesong | 15.06.2014-31.08.2014 |
| Fangstbegrensning | Sesongkvote pr. fisker: 3 laks, hvorav 1 hannlaks over 65 cm, ikke hunnlaks over 65 cm. Midtsesongsevaluering med forhåndsavtalte tiltak. |
| Fangst 2014 | 547 |
| % avlivet | 48 |
| Datakvalitet | 3-moderat |
| Begrunnelse | Stort antall prøver, høy andel av avlivede, men mange utsatte laks og begrensningen vil påvirke representativiteten |

Resultat

Antall laks av ulikt opphav (Vill, utsatt, oppdrett og usikker) og andel oppdrettslaks i de ulike sonene i Beiarvassdraget.

| Sone | Vill | Utsatt | Oppdrett | Usikker | Totalt | % oppdrett |
|---------------|------------|----------|-----------|----------|------------|-------------|
| 1 | 70 | 0 | 9 | 1 | 80 | 11 |
| 2 | 61 | 0 | 12 | 3 | 76 | 16 |
| 3 | 0 | 0 | 0 | 0 | 0 | 0 |
| Ukjent | 1 | 0 | 0 | 0 | 1 | 0 |
| Totalt | 132 | 0 | 21 | 4 | 157 | 13,4 |

Høstfiske

Det ble ikke gjennomført høstfiske i 2014.

Stamfiske

Det ble ikke gjennomført stamfiske i 2014.

Gytefisketelling

Vurdering av gytefisketelling

| | |
|-------------------------|---|
| Ansvarlig institusjon | Uni Research Miljø |
| Utførende institusjon | Skandinavisk naturovervåking AS/Ferskvannsbiologen AS |
| Dato | 09.10.2014 |
| Undersøkt elvestrekning | Hele anadrom elvestrekning |
| Kvalitetsvurdering | 1-svært god |
| Datakvalitet | God sikt og god dekningsgrad |

Resultat

Antall villaks og rømt oppdrettslaks, og andel oppdrettslaks i de ulike sonene i Beiarvassdraget.

| Sone | Villaks | Oppdrett | Totalt | % oppdrettslaks |
|---------------|------------|-----------|------------|-----------------|
| 1 | 52 | 3 | 55 | 5,5 |
| 2 | 417 | 13 | 430 | 3,0 |
| 3 | 100 | 5 | 105 | 4,8 |
| 4 | 78 | 8 | 86 | 9,3 |
| 5 | 6 | 0 | 6 | 0,0 |
| Totalt | 653 | 29 | 682 | 4,3 |

Uttak av rømt oppdrettslaks

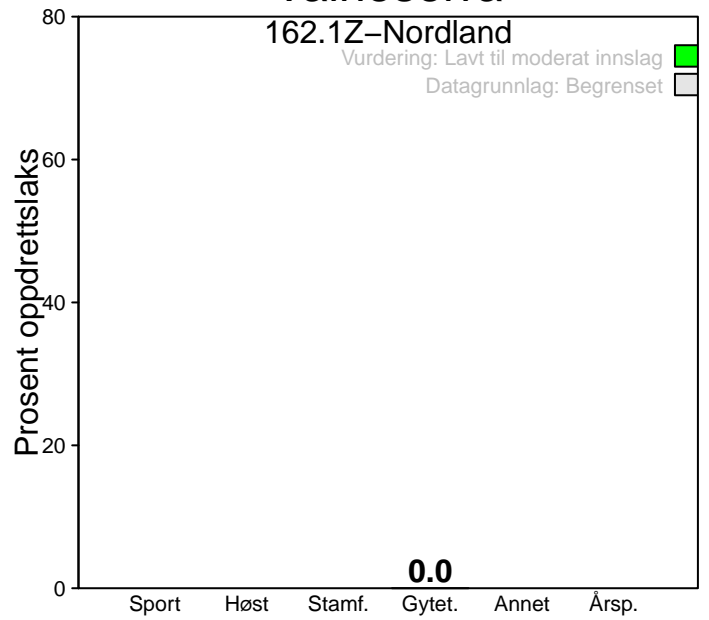
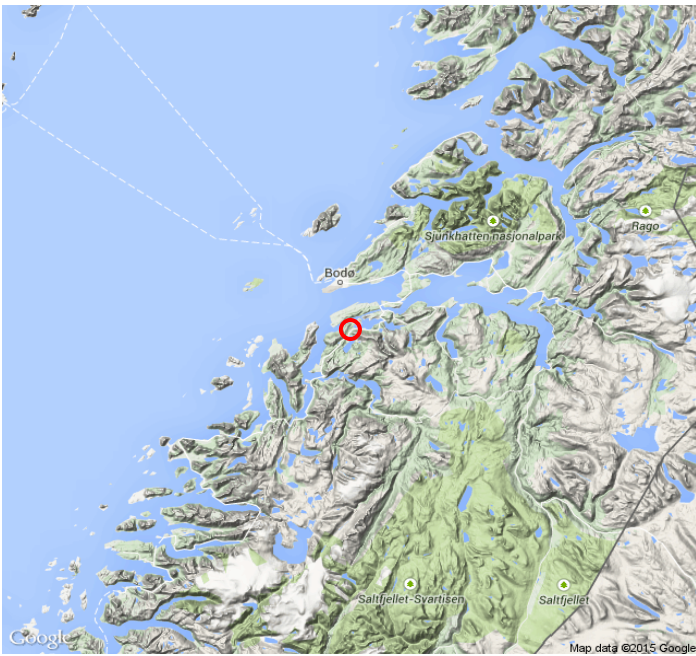
Ukjent.

Valneselva

162.1Z-Nordland

Vurdering: Lavt til moderat innslag

Datagrunnlag: Begrenset



Mangler data for

Sportsfiske

Mangler data for

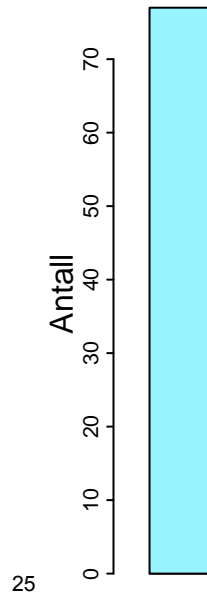
Høstfiske

Mangler data for

Stamfiske

Gytetelling

Datakvalitet: 1



Sone

162.1Z Valneselva

| | |
|-------------------------------|-----------------|
| Kommune | Bodø |
| Anadrom strekning (km) | 1.1 |
| Anadrome innsjøer | Nei |
| Reguleringer | |
| Kultivering | |
| Fangst 2014 | 3 |
| % avlivet | 100 |
| Gytebestandsmål (kg hunnfisk) | 32 |
| Undersøkelser 2014 | Gytefisktelling |
| Generelt | |

Sportsfiske

Det foreligger ikke skjellanalyser fra sportsfiske for 2014.

Høstfiske

Det ble ikke gjennomført høstfiske i 2014.

Stamfiske

Det ble ikke gjennomført stamfiske i 2014.

Gytefisktelling

Vurdering av gytefisktelling

| | |
|-------------------------|---|
| Ansvarlig institusjon | Uni Research Miljø |
| Utførende institusjon | Skandinavisk naturovervåking AS/Ferskvannsbiologen AS |
| Dato | 07.10.2014 |
| Undersøkt elvestrekning | Hele anadrom elvestrekning |
| Kvalitetsvurdering | 1-svært god |
| Datakvalitet | God sikt og god dekningsgrad |

Resultat

Antall villaks og rømt oppdrettslaks, og andel oppdrettslaks i de ulike sonene i Valneselva.

| Sone | Villaks | Oppdrett | Totalt | % oppdrettslaks |
|-----------------|-----------|----------|-----------|-----------------|
| 1-totalt | 77 | 0 | 77 | 0,0 |

Uttak av rømt oppdrettslaks

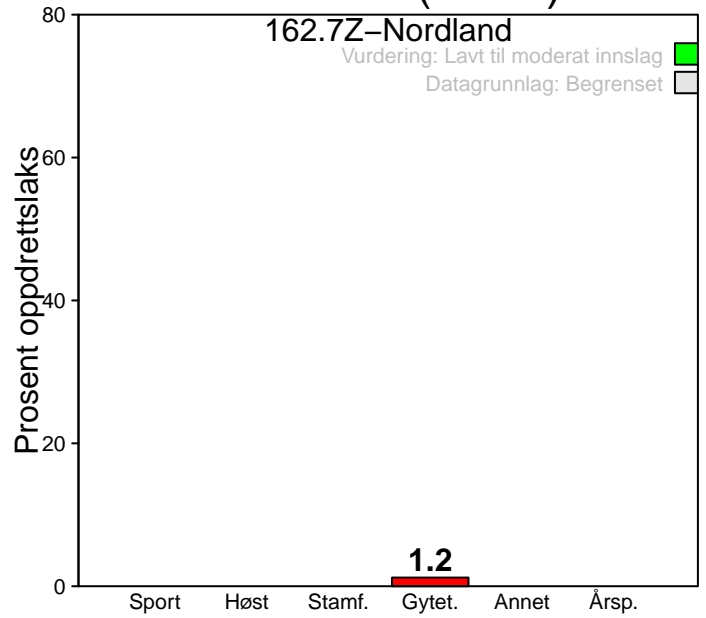
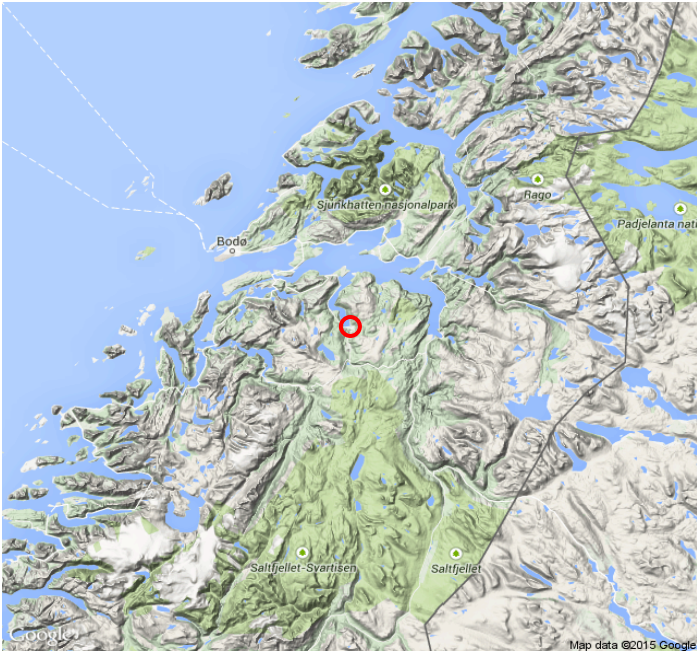
Ukjent.

Lakselva (Bodø)

162.7Z-Nordland

Vurdering: Lavt til moderat innslag

Datagrunnlag: Begrenset



Mangler data for

Sportsfiske

Mangler data for

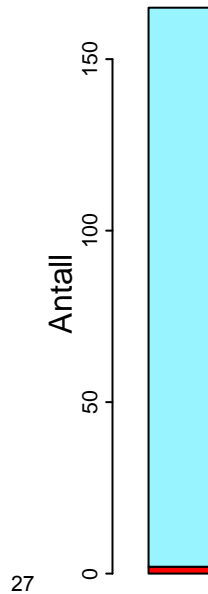
Høstfiske

Mangler data for

Stamfiske

Gytetelling

Datakvalitet: 2



Sone

162.7Z Lakselva (Bodø)

| | |
|-------------------------------|-----------------|
| Kommune | Bodø |
| Anadrom strekning (km) | 6,5 |
| Anadrome innsjøer | Nei |
| Reguleringer | |
| Kultivering | |
| Fangst 2014 | |
| % avlivet | |
| Gytebestandsmål (kg hunnfisk) | 196 |
| Undersøkelser 2014 | Gytefisktelling |
| Generelt | |

Sportsfiske

Det foreligger ikke skjellanalyser fra sportsfiske for 2014.

Høstfiske

Det ble ikke gjennomført høstfiske i 2014.

Stamfiske

Det ble ikke gjennomført stamfiske i 2014.

Gytefisktelling

Vurdering av gytefisktelling

| | |
|-------------------------|--|
| Ansvarlig institusjon | Uni Research Miljø |
| Utførende institusjon | Skandinavisk naturovervåking AS/Ferskvannsbiologen AS |
| Dato | 16.10.2014 |
| Undersøkt elvestrekning | Hele |
| Kvalitetsvurdering | 2-god |
| Datakvalitet | Stedvis høy fisketetthet resulterer i redusert presisjon ved karakterisering, og mulighet for underestimering av andel oppdrettslaks |

Resultat

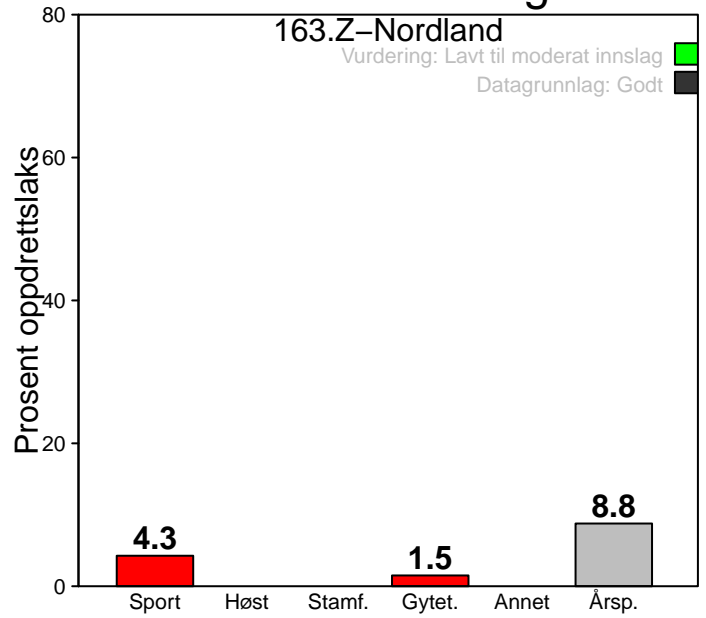
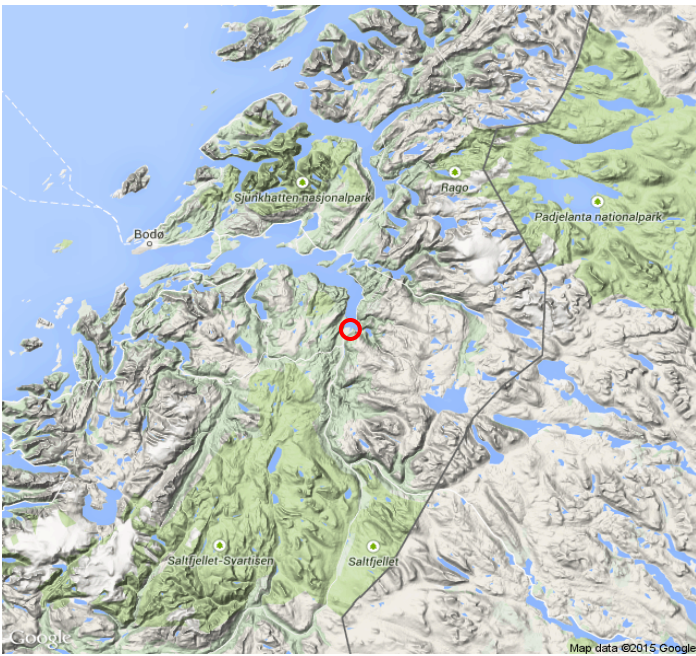
Antall villaks og rømt oppdrettslaks, og andel oppdrettslaks i de ulike sonene.

| Sone | Villaks | Oppdrett | Totalt | % oppdrettslaks |
|---------------|------------|----------|------------|-----------------|
| 1-hele | 163 | 2 | 165 | 1,2 |

Uttak av rømt oppdrettslaks

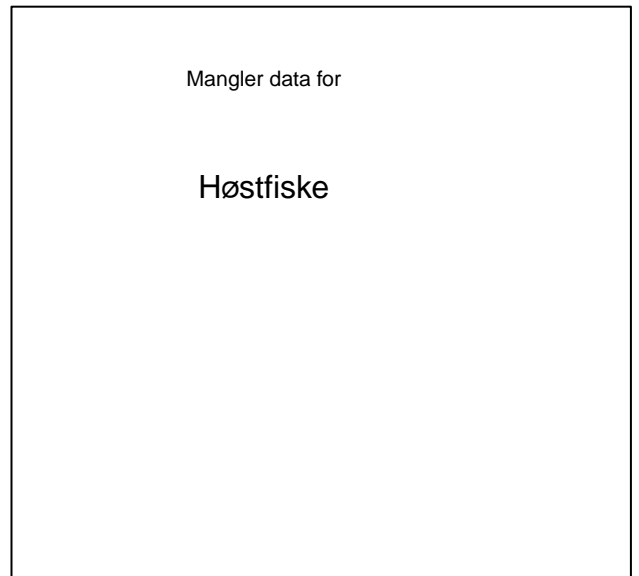
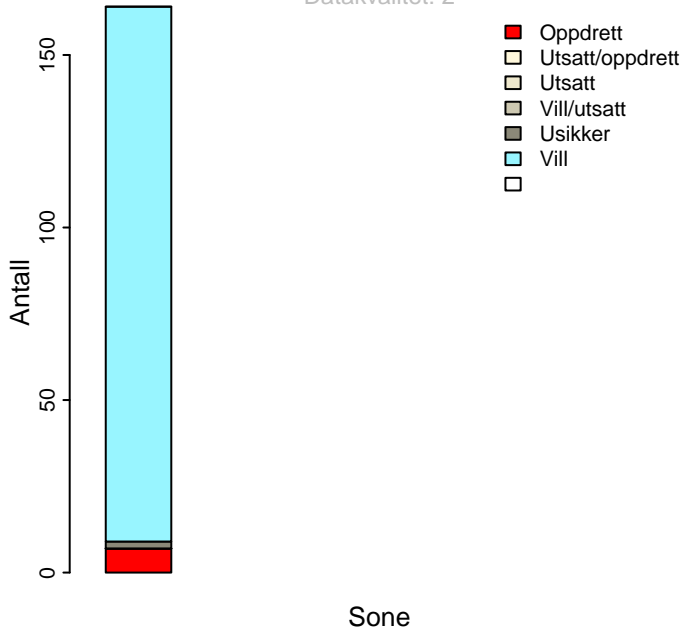
Ukjent.

Saltdalsvassdraget



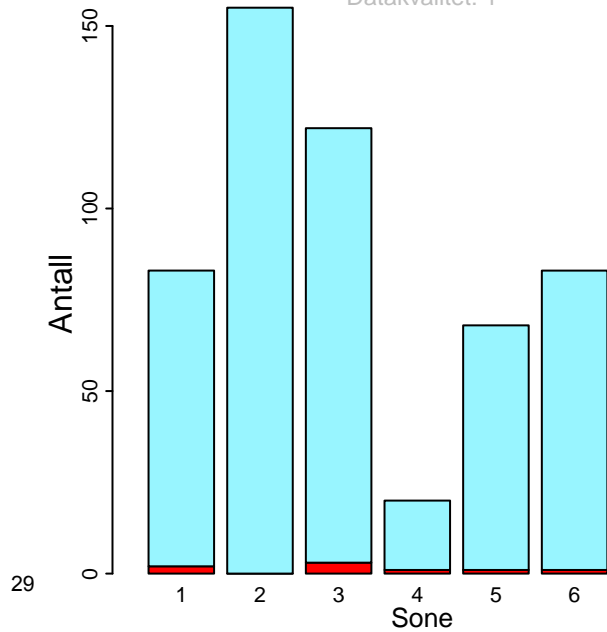
Sportsfiske

Datakvalitet: 2



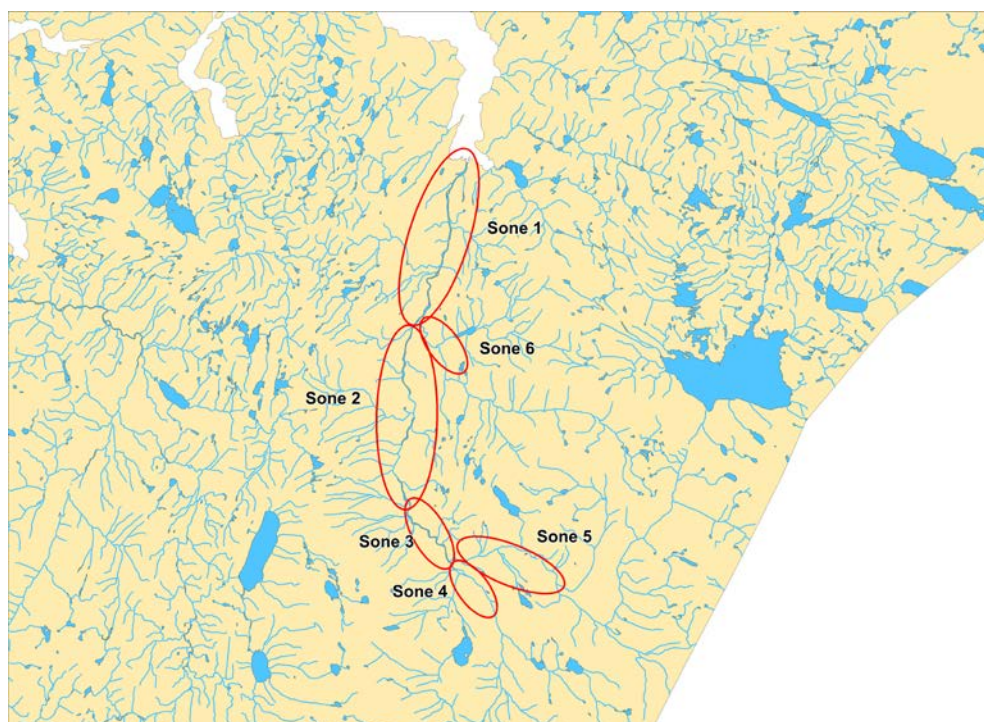
Gytetelling

Datakvalitet: 1



0163.Z Saltdalsvassdraget

| | |
|-------------------------------|------------------------------|
| Kommune | Saltdal |
| Anadrom strekning (km) | |
| Anadrome innsjøer | |
| Reguleringer | |
| Kultivering | |
| Fangst 2014 | 607 |
| % avlivet | 42 |
| Gytebestandsmål (kg hunnfisk) | 2385 |
| Undersøkelser 2014 | Sportsfiske, gytefisktelling |
| Generelt | |



Soneinndeling i Saltdalsvassdraget.

Sportsfiske

Vurdering av sportsfiskedata

| | |
|-----------------------|---|
| Ansvarlig institusjon | NINA |
| Sesong | 15.07.2014-31.08.2014 |
| Fangstbegrensning | Sesongkvote pr. fisker: 3 laks og 5 sjørøye. Det er ikke tillatt å avlive vill holaks større enn 65 cm. I hovedelva, Junkerdalselva og Lønselva er det ikke tillatt å bruke mark som agn. |
| Fangst 2014 | 607 |
| % avlivet | 42 |
| Datakvalitet | 2-god |
| Begrunnelse | Stort antall prøver, høy andel av avlivede, høy andel utsatte, begrensningen vil påvirke representativiteten |

Resultat

Antall laks av ulikt opphav (Vill, utsatt, oppdrett og usikker) og andel oppdrettslaks i Saltdalsvassdraget.

| Sone | Vill | Utsatt | Oppdrett | Usikker | Totalt | % oppdrett |
|--------------|------------|----------|----------|----------|------------|------------|
| Ukjent | 155 | 0 | 7 | 2 | 164 | 4 |
| Total | 155 | 0 | 7 | 2 | 164 | 4,3 |

Høstfiske

Det ble ikke gjennomført høstfiske i 2014.

Stamfiske

Det ble ikke gjennomført stamfiske i 2014.

Gytefisketelling

Vurdering av gytefisketelling

| | |
|-------------------------|---|
| Ansvarlig institusjon | Uni Research Miljø |
| Utførende institusjon | Skandinavisk naturovervåking AS/Ferskvannsbiologen AS |
| Dato | 01-04.10.2014 |
| Undersøkt elvestrekning | Hele hovedelva |
| Kvalitetsvurdering | 1-svært god |
| Datakvalitet | God sikt og god dekningsgrad |

Resultat

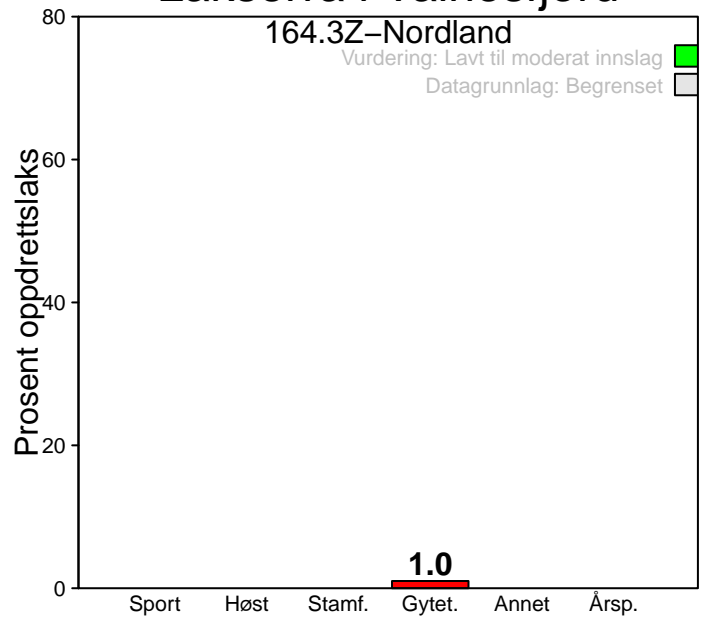
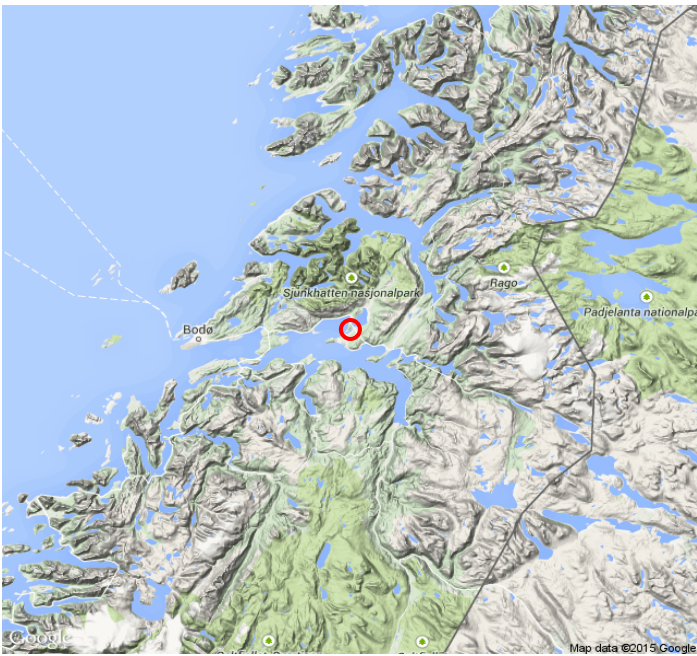
Antall villaks og rømt oppdrettslaks, og andel oppdrettslaks i de ulike sonene.

| Sone | Villaks | Oppdrett | Totalt | % oppdrettslaks |
|---------------|------------|----------|------------|-----------------|
| 1 | 81 | 2 | 83 | 2,4 |
| 2 | 155 | 0 | 155 | 0,0 |
| 3 | 119 | 3 | 122 | 2,5 |
| 4 | 19 | 1 | 20 | 5,0 |
| 5 | 67 | 1 | 68 | 1,5 |
| 6 | 82 | 1 | 83 | 1,2 |
| Totalt | 523 | 8 | 531 | 1,5 |

Uttak av rømt oppdrettslaks

Ukjent.

Lakselva i Valnesfjord



Mangler data for

Sportsfiske

Mangler data for

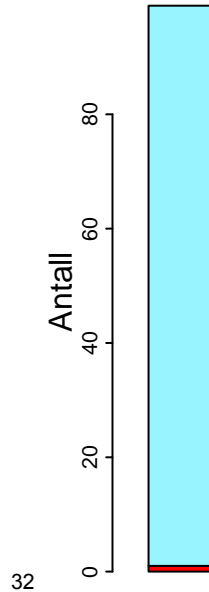
Høstfiske

Mangler data for

Stamfiske

Gytetelling

Datakvalitet: 2



Sone

164.3Z Lakselva i Valnesfjord

| | |
|-------------------------------|-----------------|
| Kommune | Fauske |
| Anadrom strekning (km) | 34.4 |
| Anadrome innsjøer | Ja |
| Reguleringer | |
| Kultivering | |
| Fangst 2014 | 0 |
| % avlivet | |
| Gytebestandsmål (kg hunnfisk) | 298 |
| Undersøkelser 2014 | Gytefisktelling |
| Generelt | |

Sportsfiske

Det foreligger ikke skjellanalyser fra sportsfiske for 2014.

Høstfiske

Det ble ikke gjennomført høstfiske i 2014.

Stamfiske

Det ble ikke gjennomført stamfiske i 2014.

Gytefisktelling

Vurdering av gytefisktelling

| | |
|-------------------------|--|
| Ansvarlig institusjon | Uni Research Miljø |
| Utførende institusjon | Skandinavisk naturovervåking AS/Ferskvannsbiologen AS |
| Dato | 07.10.2014 |
| Undersøkt elvestrekning | Hele |
| Kvalitetsvurdering | 2-god |
| Datakvalitet | Noe reduserte observasjonsforhold i enkelte kulper gir mulighet for lav grad av underestimering av andel oppdrettslaks |

Resultat

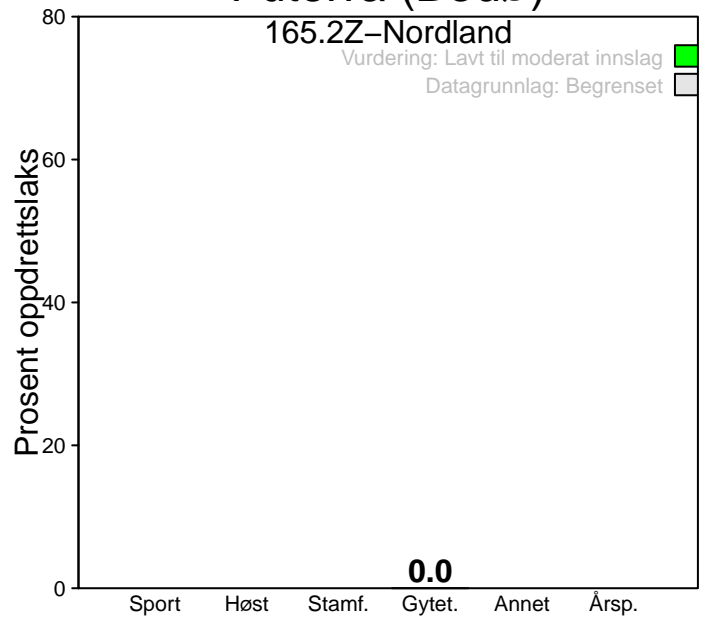
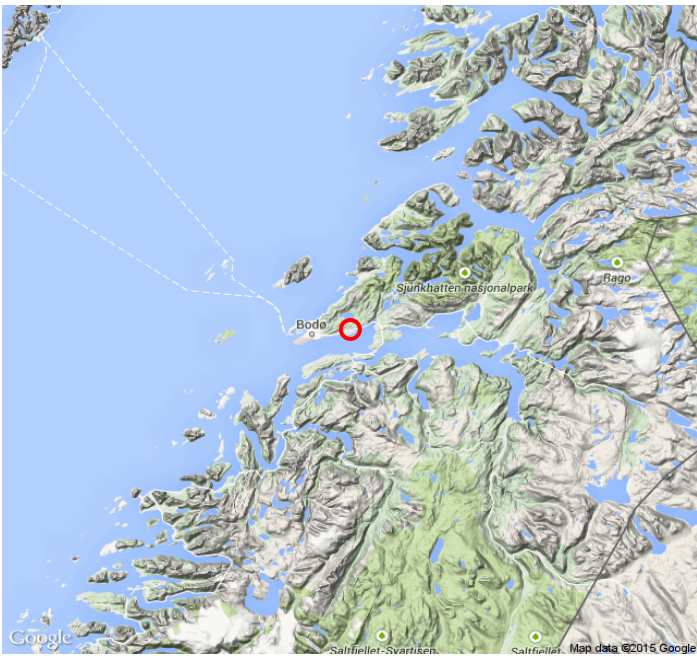
Antall villaks og rømt oppdrettslaks, og andel oppdrettslaks i de ulike sonene.

| Sone | Villaks | Oppdrett | Totalt | % oppdrettslaks |
|---------------|-----------|----------|-----------|-----------------|
| 1-hele | 98 | 1 | 99 | 1,0 |

Uttak av rømt oppdrettslaks

Ukjent.

Futelva (Bodø)



Mangler data for

Sportsfiske

Mangler data for

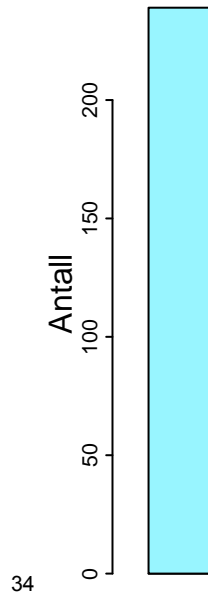
Høstfiske

Mangler data for

Stamfiske

Gytetelling

Datakvalitet: 1



Sone

165.2Z Futelva (Bodø)

| | |
|-------------------------------|-----------------|
| Kommune | Bodø |
| Anadrom strekning (km) | 4.7 |
| Anadrome innsjøer | |
| Reguleringer | |
| Kultivering | |
| Fangst 2014 | 16 |
| % avlivet | 56 |
| Gytebestandsmål (kg hunnfisk) | 88 |
| Undersøkelser 2014 | Gytefisktelling |
| Generelt | |

Sportsfiske

Det foreligger ikke skjellanalyser fra sportsfiske for 2014.

Høstfiske

Det ble ikke gjennomført høstfiske i 2014.

Stamfiske

Det ble ikke gjennomført stamfiske i 2014.

Gytefisktelling

Vurdering av gytefisktelling

| | |
|-------------------------|---|
| Ansvarlig institusjon | Uni Research Miljø |
| Utførende institusjon | Skandinavisk naturovervåking AS/Ferskvannsbiologen AS |
| Dato | 07.10.2014 |
| Undersøkt elvestrekning | Hele |
| Kvalitetsvurdering | 1-svært god |
| Datakvalitet | Gode observasjonsforhold og god dekningsgrad på hele elvestrekningen. |

Resultat

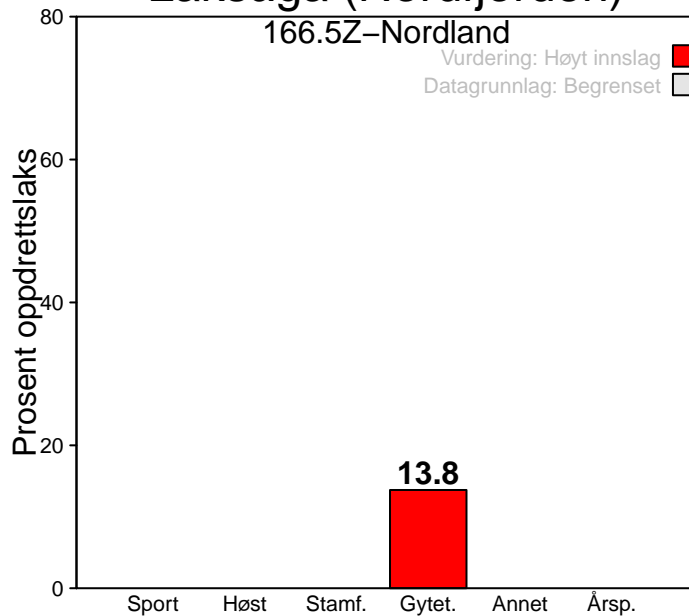
Antall villaks og rømt oppdrettslaks, og andel oppdrettslaks i de ulike sonene.

| Sone | Villaks | Oppdrett | Totalt | % oppdrettslaks |
|-----------------|------------|----------|------------|-----------------|
| 1-totalt | 239 | 0 | 239 | 0,0 |

Uttak av rømt oppdrettslaks

Ukjent.

Laksåga (Nordfjorden)



Mangler data for

Sportsfiske

Mangler data for

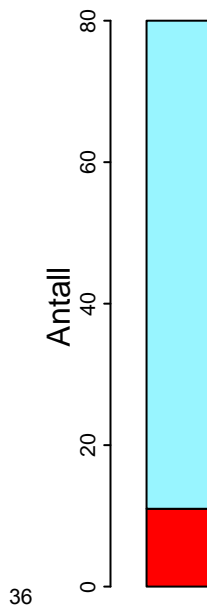
Høstfiske

Mangler data for

Stamfiske

Gytetelling

Datakvalitet: 1



Sone

166.5Z Laksåga (Nordfjorden)

| | |
|-------------------------------|-----------------|
| Kommune | Sørfold |
| Anadrom strekning (km) | 6.2 |
| Anadrome innsjøer | Nei |
| Reguleringer | |
| Kultivering | |
| Fangst 2014 | 1 |
| % avlivet | 100 |
| Gytebestandsmål (kg hunnfisk) | 203 |
| Undersøkelser 2014 | Gytefisktelling |
| Generelt | |

Sportsfiske

Det foreligger ikke skjellanalyser fra sportsfiske for 2014.

Høstfiske

Det ble ikke gjennomført høstfiske i 2014.

Stamfiske

Det ble ikke gjennomført stamfiske i 2014.

Gytefisktelling

Vurdering av gytefisktelling

| | |
|-------------------------|---|
| Ansvarlig institusjon | Uni Research Miljø |
| Utførende institusjon | Skandinavisk naturovervåking AS/Ferskvannsbiologen AS |
| Dato | 08.10.2014 |
| Undersøkt elvestrekning | Hele |
| Kvalitetsvurdering | 1-svært god |
| Datakvalitet | Gode observasjonsforhold og god dekningsgrad på hele elvestrekningen. |

Resultat

Antall villaks og rømt oppdrettslaks, og andel oppdrettslaks i de ulike sonene.

| Sone | Villaks | Oppdrett | Totalt | % oppdrettslaks |
|-----------------|-----------|-----------|-----------|-----------------|
| 1-totalt | 69 | 11 | 80 | 13,8 |

Uttak av rømt oppdrettslaks

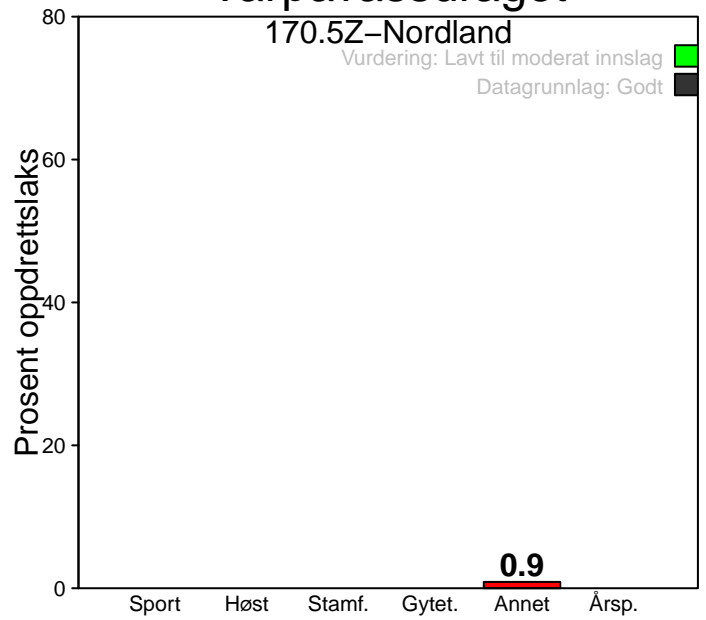
Ukjent.

Varpavassdraget

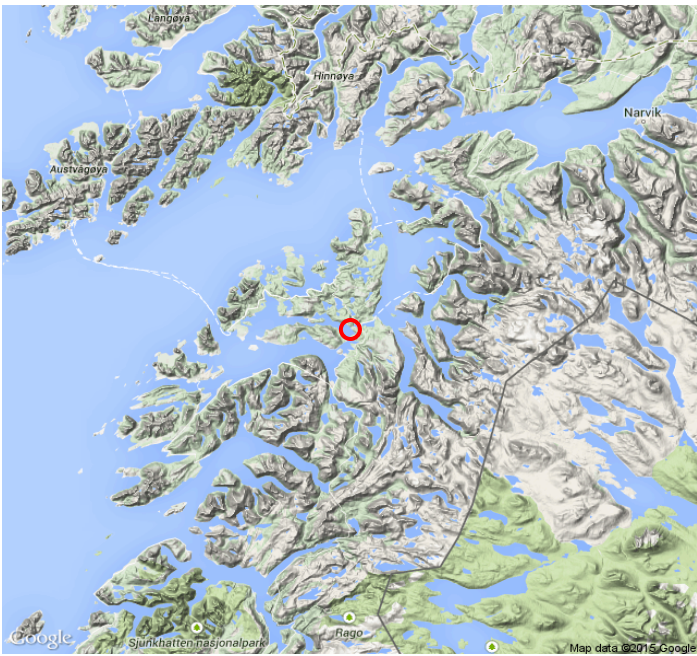
170.5Z-Nordland

Vurdering: Lavt til moderat innslag

Datagrunnlag: Godt



Annet er beskrevet i tekstdelen



Mangler data for

Sportsfiske

Mangler data for

Høstfiske

Mangler data for

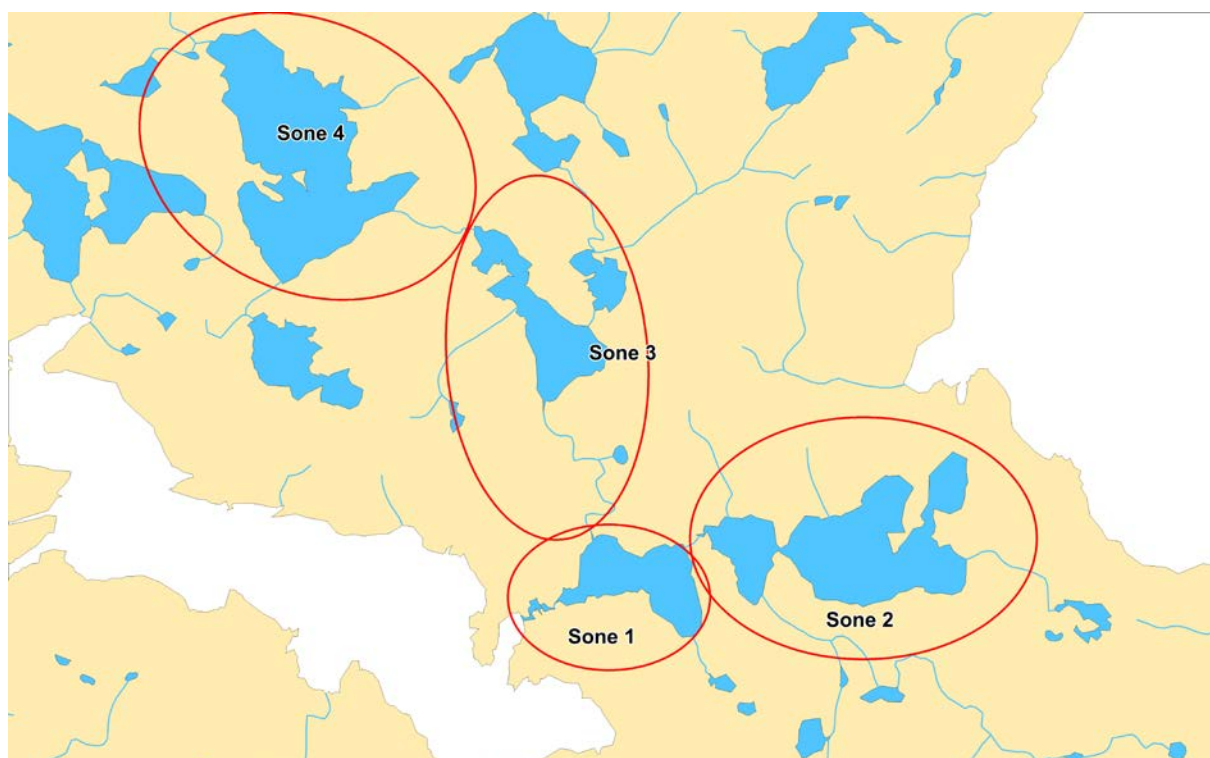
Stamfiske

Mangler data for

Gytetelling

168.6Z Varpavassdraget

| | |
|-------------------------------|--------------|
| Kommune | Hamarøy |
| Anadrom strekning (km) | 16.9 |
| Anadrome innsjøer | Ja |
| Reguleringer | |
| Kultivering | |
| Fangst 2014 | 15 |
| % avlivet | 100 |
| Gytebestandsmål (kg hunnfisk) | 218 |
| Undersøkelser 2014 | Annet (Ruse) |
| Generelt | |



Soneinndeling i Varpavassdraget.

Sportsfiske

Det ble ikke analysert prøver fra sportsfiske i 2014.

Høstfiske

Det ble ikke gjennomført høstfiske i 2014.

Stamfiske

Det ble ikke gjennomført stamfiske i 2014.

Gytefisketelling

Det ble ikke gjennomført gytefisktelling i 2014.

Annet

Vurdering av data

| | |
|------------------------|--|
| Ansvarlig organisasjon | NINA |
| Organisering av fisket | Tangen Produkter/Varpavassdragets grunneierlag |
| Antall soner | 4 |
| Fisketid | 20.05.14-06.11.2014 |
| Fiskeinnsats | Ikke aktuelt |
| Fordeling i tid | Fisket i en lang periode |
| Fordeling i rom | Kun i sone 1, men rusa fanger laksen på oppvandring |
| Antall timer fisket | Ukjent |
| Redskap | Ruse |
| Antall skjellprøver | 679 |
| Datakvalitet | 1-svært god |
| Begrunnelse | Stort antall laks fanget i ruse i den nederste sonen (Varpvatnet), rusa overvåker oppvandringen av både villaks og oppdrettslaks med god representativitet |
| Annet | Fisket i Varpvatnet |

Resultat

Antall laks av ulikt opphav (Vill, utsatt, oppdrett og usikker) og andel oppdrettslaks i rusefangst i Varpavassdraget.

| Sone | Vill | Utsatt | Oppdrett | Usikker | Totalt | % oppdrett |
|--------------|------------|----------|----------|----------|------------|------------|
| Total | 664 | 0 | 6 | 9 | 679 | 0,9 |

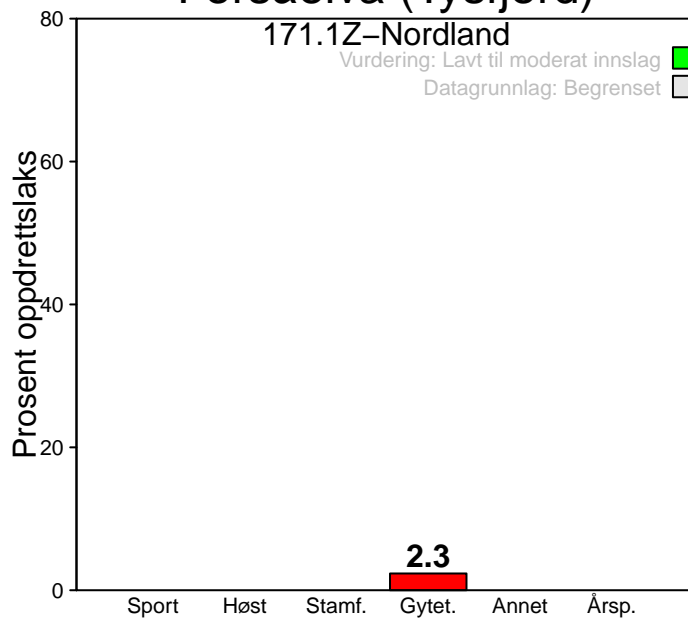
Kommentar

Gjennomsnittslengden (\pm SD) på oppdrettslaksen var 612 (\pm 58) mm. En av oppdrettslaksene var oppgitt som hann, kjønn var ikke oppgitt for resten. Modningsstadium var oppgitt som gytefisk for en laks, resten var modningsstadium ukjent.

Uttak av rømt oppdrettslaks

Ukjent.

Forsaelva (Tysfjord)



Mangler data for

Sportsfiske

Mangler data for

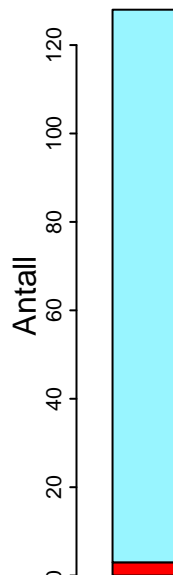
Høstfiske

Mangler data for

Stamfiske

Gytetelling

Datakvalitet: 1



171.1Z Forsåelva (Tysfjord)

| | |
|-------------------------------|-----------------|
| Kommune | Tysfjord |
| Anadrom strekning (km) | 4,5 |
| Anadrome innsjøer | Nei |
| Reguleringer | |
| Kultivering | |
| Fangst 2014 | 0 |
| % avlivet | |
| Gytebestandsmål (kg hunnfisk) | 58 |
| Undersøkelser 2014 | Gytefisktelling |
| Generelt | |

Sportsfiske

Det foreligger ikke skjellanalyser fra sportsfiske for 2014.

Høstfiske

Det ble ikke gjennomført høstfiske i 2014.

Stamfiske

Det ble ikke gjennomført stamfiske i 2014.

Gytefisktelling

Vurdering av gytefisktelling

| | |
|-------------------------|---|
| Ansvarlig institusjon | Uni Research Miljø |
| Utførende institusjon | Skandinavisk naturovervåking AS/Ferskvannsbiologen AS |
| Dato | 10.10.2014 |
| Undersøkt elvestrekning | Hele |
| Kvalitetsvurdering | 1-svært god |
| Datakvalitet | Gode observasjonsforhold og god dekningsgrad på hele elvestrekningen. |

Resultat

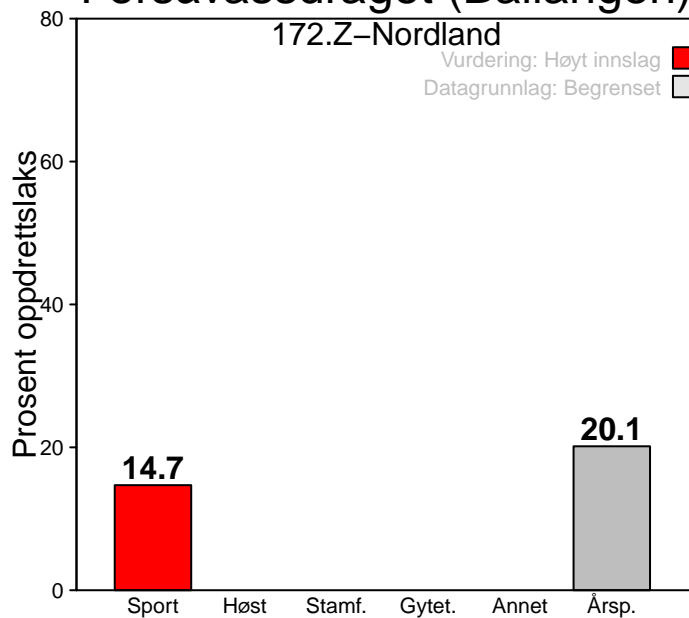
Antall villaks og rømt oppdrettslaks, og andel oppdrettslaks i de ulike sonene.

| Sone | Villaks | Oppdrett | Totalt | % oppdrettslaks |
|-----------------|------------|----------|------------|-----------------|
| 1-totalt | 125 | 3 | 128 | 2,3 |

Uttak av rømt oppdrettslaks

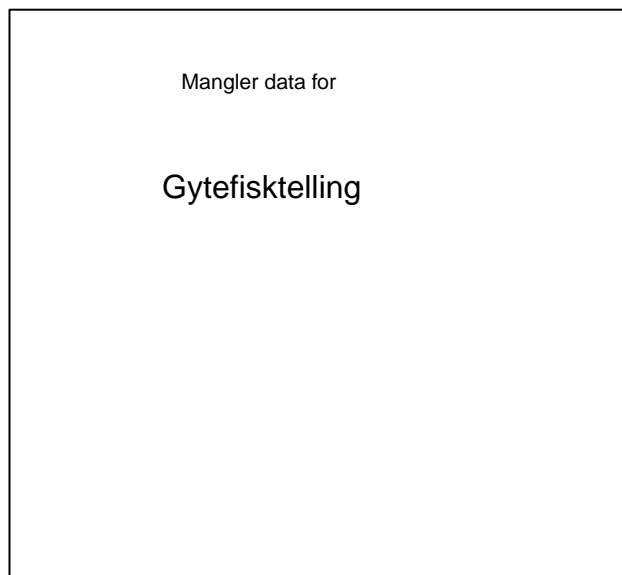
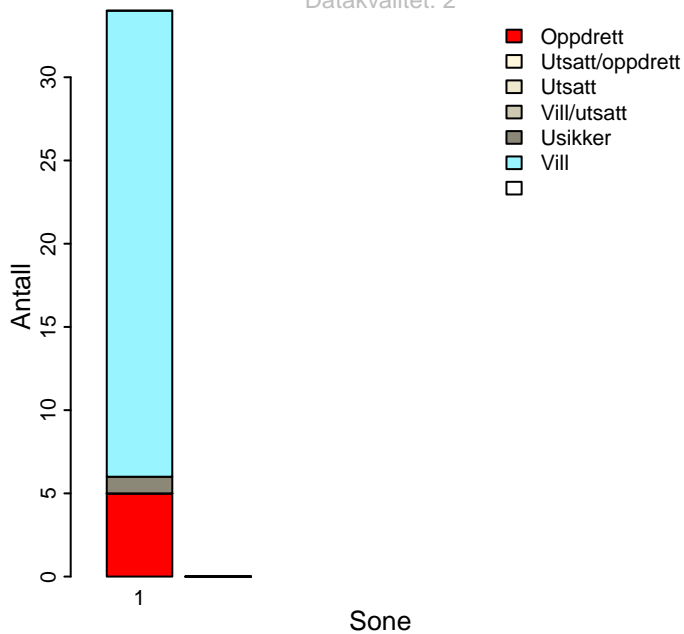
Ukjent.

Forsåvassdraget (Ballangen)



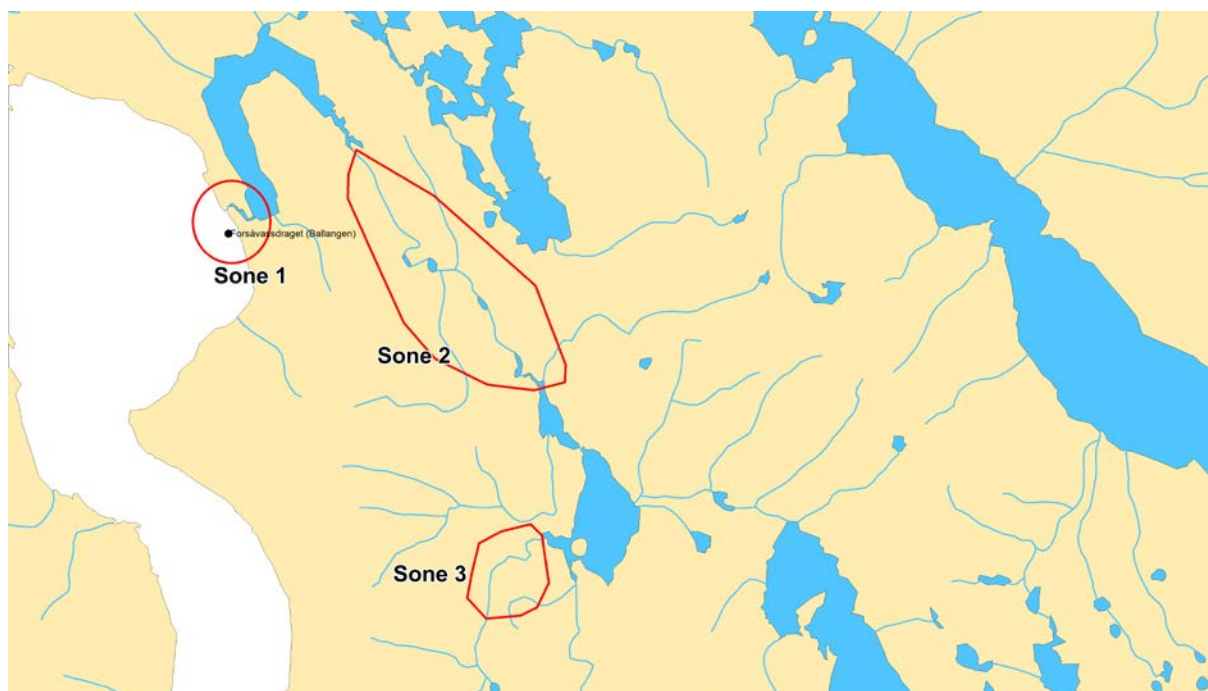
Sportsfiske

Datakvalitet: 2



172.1Z Forsåvassdraget (Ballangen)

| | |
|-------------------------------|-------------|
| Kommune | Ballangen |
| Anadrom strekning (km) | 13.1 |
| Anadrome innsjøer | Ja |
| Reguleringer | |
| Kultivering | |
| Fangst 2014 | 111 |
| % avlivet | 49 |
| Gytebestandsmål (kg hunnfisk) | 324 |
| Undersøkelser 2014 | Sportsfiske |
| Generelt | |



Forsåvassdraget (Ballangen)

Sportsfiske

Vurdering av sportsfiskedata

| | |
|-----------------------|--|
| Ansvarlig institusjon | NINA |
| Sesong | 25.06.2014-31.08.2014 |
| Fangstbegrensning | Sesongkvote 5 laks. All laks over 65 cm fredet |
| Fangst 2014 | 111 |
| % avlivet | 49 |
| Datakvalitet | 2-god |
| Begrunnelse | Greit antall prøver, høy andel av avlivet fangst, høy andel utsatte, begrensningen kan påvirke representativiteten |

Resultat

Antall laks av ulikt opphav (Vill, utsatt, oppdrett og usikker) og andel oppdrettslaks i de ulike sonene i Forsåvassdraget.

| Sone | Vill | Utsatt | Oppdrett | Usikker | Totalt | % oppdrett |
|--------------|-----------|----------|----------|----------|-----------|-------------|
| 1 | 28 | 0 | 5 | 1 | 34 | 15 |
| 2 | 0 | 0 | 0 | 0 | 0 | 0 |
| 3 | 0 | 0 | 0 | 0 | 0 | 0 |
| Ukjent | 0 | 0 | 0 | 0 | 0 | 0 |
| Total | 28 | 0 | 5 | 1 | 34 | 14,7 |

Høstfiske

Det ble ikke gjennomført høstfiske i 2014.

Stamfiske

Det ble ikke gjennomført stamfiske i 2014.

Gytefisktelling

Det ble ikke gjennomført gytefisktelling i 2014.

Uttak av rømt oppdrettslaks

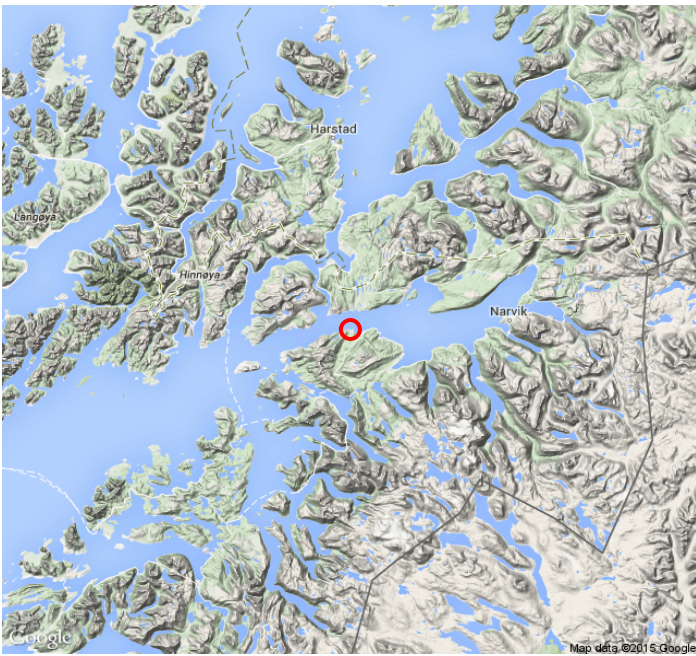
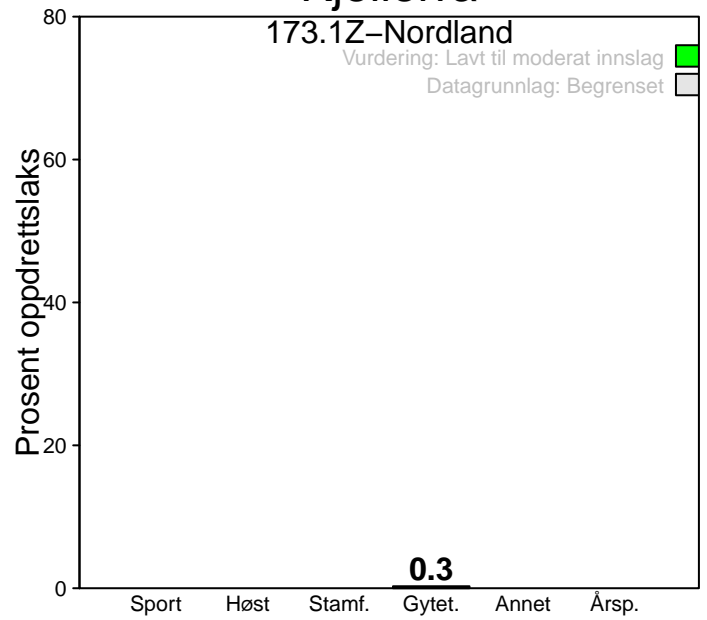
Ukjent.

Kjellelva

173.1Z-Nordland

Vurdering: Lavt til moderat innslag

Datagrunnlag: Begrenset



Mangler data for

Sportsfiske

Mangler data for

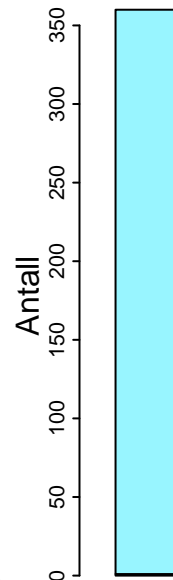
Høstfiske

Mangler data for

Stamfiske

Gytetelling

Datakvalitet: 2



0173.1Z Kjellelva

| | |
|-------------------------------|-----------------|
| Kommune | Ballangen |
| Anadrom strekning (km) | 14.3 |
| Anadrome innsjøer | Ja |
| Reguleringer | |
| Kultivering | |
| Fangst 2014 | 0 |
| % avlivet | |
| Gytebestandsmål (kg hunnfisk) | |
| Undersøkelser 2014 | Gytefisktelling |
| Generelt | |

Sportsfiske

Det foreligger ikke skjellanalyser fra sportsfiske for 2014.

Høstfiske

Det ble ikke gjennomført høstfiske i 2014.

Stamfiske

Det ble ikke gjennomført stamfiske i 2014.

Gytefisktelling

Vurdering av gytefisktelling

| | |
|-------------------------|---|
| Ansvarlig institusjon | Uni Research Miljø |
| Utførende institusjon | AS/Ferskvannsbiologen AS, Skandinavisk naturovervåking |
| Dato | 29.10.2014 |
| Undersøkt elvestrekning | Hele |
| Kvalitetsvurdering | 2-god |
| Datakvalitet | Stedvis vanskelig observasjonsforhold men totalt sett god |

Resultat

Antall villaks og rømt oppdrettslaks, og andel oppdrettslaks i Kjellelva.

| Sone | Villaks | Oppdrett | Totalt | % oppdrettslaks |
|-----------------|------------|----------|------------|-----------------|
| 1-totalt | 359 | 1 | 360 | 0,3 |

Uttak av rømt oppdrettslaks

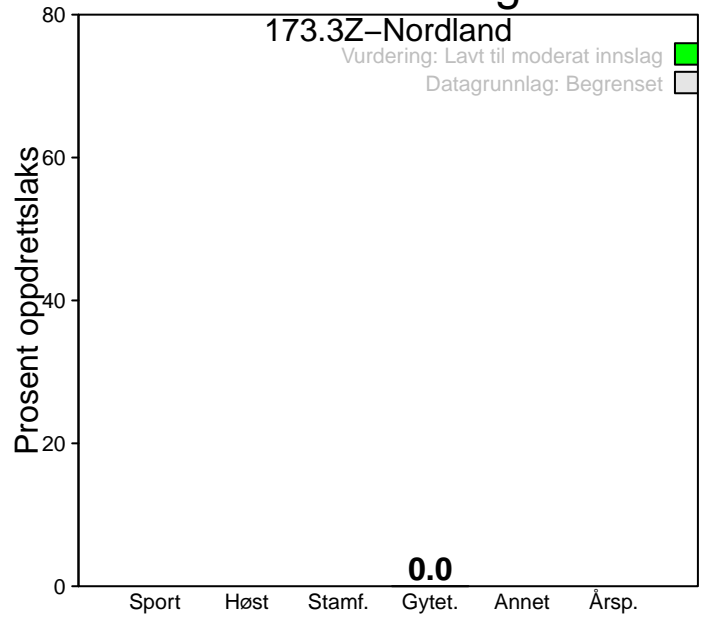
Ukjent.

Rånavassdraget

173.3Z-Nordland

Vurdering: Lavt til moderat innslag

Datagrunnlag: Begrenset



Mangler data for

Sportsfiske

Mangler data for

Høstfiske

Mangler data for

Stamfiske

Gytetelling

Datakvalitet: 2



Sone

173.3Z Rånassdragnet

| | |
|-------------------------------|-----------------|
| Kommune | Ballangen |
| Anadrom strekning (km) | 11.3 |
| Anadrome innsjøer | Ja |
| Reguleringer | |
| Kultivering | |
| Fangst 2014 | 0 |
| % avlivet | |
| Gytebestandsmål (kg hunnfisk) | 91 |
| Undersøkelser 2014 | Gytefisktelling |
| Generelt | |

Sportsfiske

Det foreligger ikke skjellanalyser fra sportsfiske for 2014.

Høstfiske

Det ble ikke gjennomført høstfiske i 2014.

Stamfiske

Det ble ikke gjennomført stamfiske i 2014.

Gytefisktelling

Vurdering av gytefisktelling

| | |
|-------------------------|--|
| Ansvarlig institusjon | Uni Research Miljø |
| Utførende institusjon | Skandinavisk naturovervåking AS/Ferskvannsbilologen AS |
| Dato | 19.10.2014 |
| Undersøkt elvestrekning | Hele |
| Kvalitetsvurdering | 2-god |
| Datakvalitet | Stedvis vanskelig observasjonsforhold |

Resultat

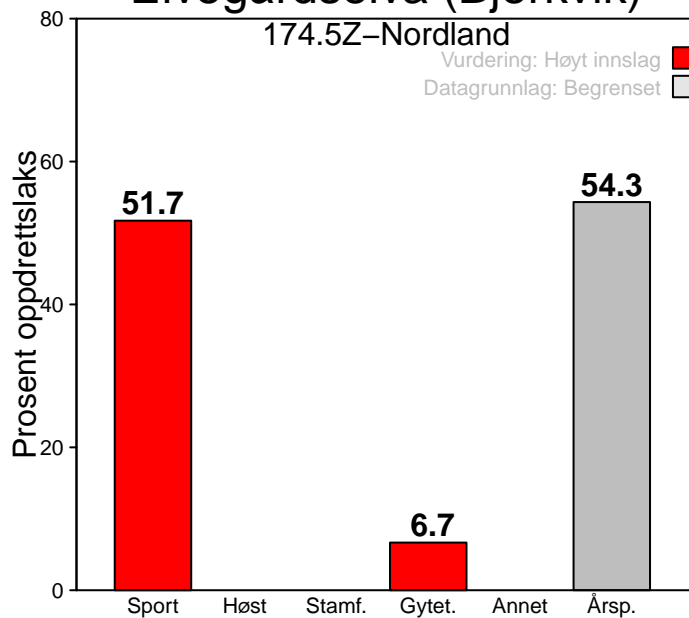
Antall villaks og rømt oppdrettslaks, og andel oppdrettslaks i Rånassdragnet.

| Sone | Villaks | Oppdrett | Totalt | % oppdrettslaks |
|-----------------|-----------|----------|-----------|-----------------|
| 1-totalt | 84 | 0 | 84 | 0,0 |

Uttak av rømt oppdrettslaks

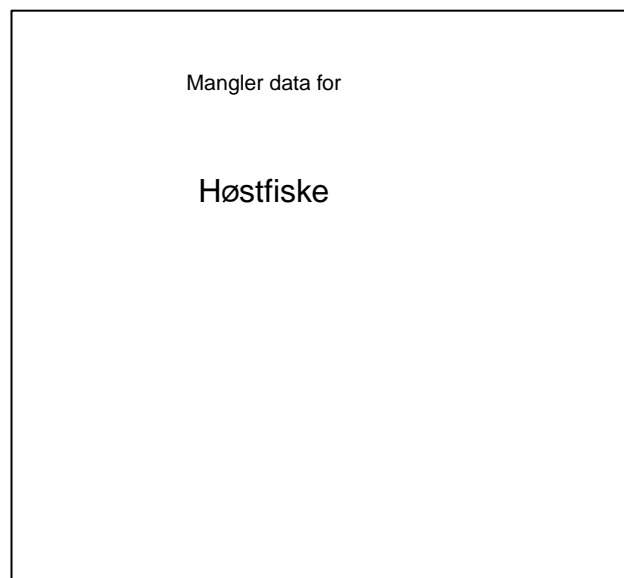
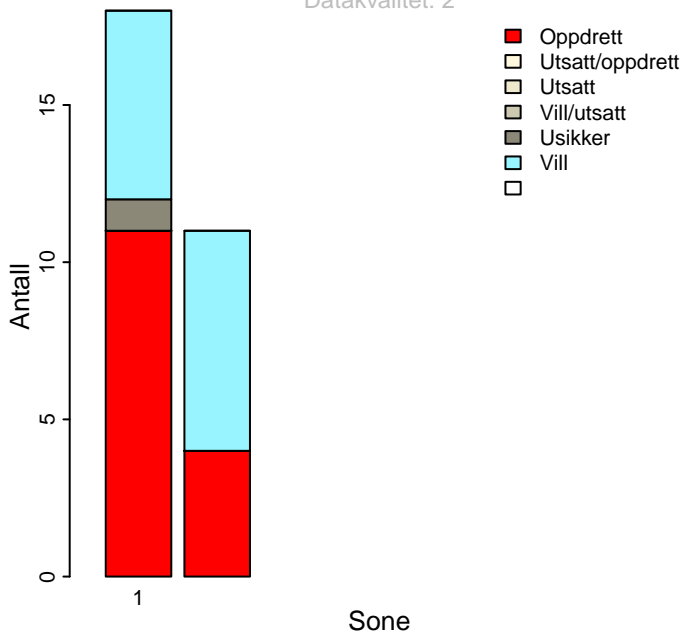
Ukjent.

Elvegårdselva (Bjerkvik)



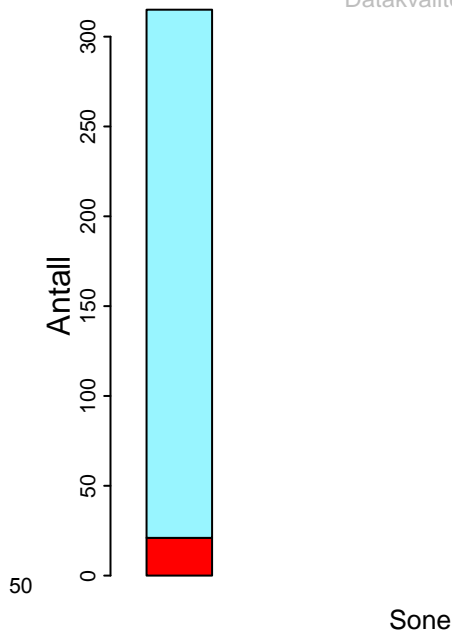
Sportsfiske

Datakvalitet: 2



Gytetelling

Datakvalitet: 1



174.5Z Elvegårdselva (Bjerkvik)

| | |
|-------------------------------|------------------------------|
| Kommune | Narvik |
| Anadrom strekning (km) | 4,9 |
| Anadrome innsjøer | Nei |
| Reguleringer | |
| Kultivering | |
| Fangst 2014 | 69 |
| % avlivet | 96 |
| Gytebestandsmål (kg hunnfisk) | 172 |
| Undersøkelser 2014 | Sportsfiske, gytefisktelling |
| Generelt | |



Elvegårdselva (Bjerkvik)

Sportsfiske

Vurdering av sportsfiskedata

| | |
|-----------------------|---|
| Ansvarlig institusjon | NINA |
| Sesong | 01.07.2014-31.08.2014 |
| Fangstbegrensning | Sesongkvote 5 laks |
| Fangst 2014 | 38 |
| % avlivet | 97 |
| Datakvalitet | 2-god |
| Begrunnelse | Relativt få prøver, men stor andel av rapportert fangst og få gjenutsatte, begrensninger bør ikke påvirke representativiteten |

Resultat

Antall laks av ulikt opphav (Vill, utsatt, oppdrett og usikker) og andel oppdrettslaks i de ulike sonene i Elvegårdselva.

| Sone | Vill | Utsatt | Oppdrett | Usikker | Totalt | % oppdrett |
|--------------|-----------|----------|-----------|----------|-----------|-------------|
| 1 | 6 | 0 | 11 | 1 | 18 | 61 |
| Ukjent | 7 | 0 | 4 | 0 | 11 | 36 |
| Total | 13 | 0 | 15 | 1 | 29 | 51,7 |

Høstfiske

Det ble ikke gjennomført høstfiske i 2014.

Stamfiske

Det ble ikke gjennomført stamfiske i 2014.

Gytefisketelling

Vurdering av gytefisketelling

| | |
|-------------------------|---|
| Ansvarlig institusjon | Uni Research Miljø |
| Utførende institusjon | Skandinavisk naturovervåking AS/Ferskvannsbiologen AS |
| Dato | 18.10.2014 |
| Undersøkt elvestrekning | Hele |
| Kvalitetsvurdering | 1-svært god |
| Datakvalitet | Gode observasjonsforhold og god dekningsgrad på hele elvestrekningen. |

Resultat

Antall villaks og rømt oppdrettslaks, og andel oppdrettslaks i Elvegårdselva.

| Sone | Villaks | Oppdrett | Totalt | % oppdrettslaks |
|-----------------|------------|-----------|------------|-----------------|
| 1-totalt | 294 | 21 | 315 | 6,7 |

Uttak av rømt oppdrettslaks

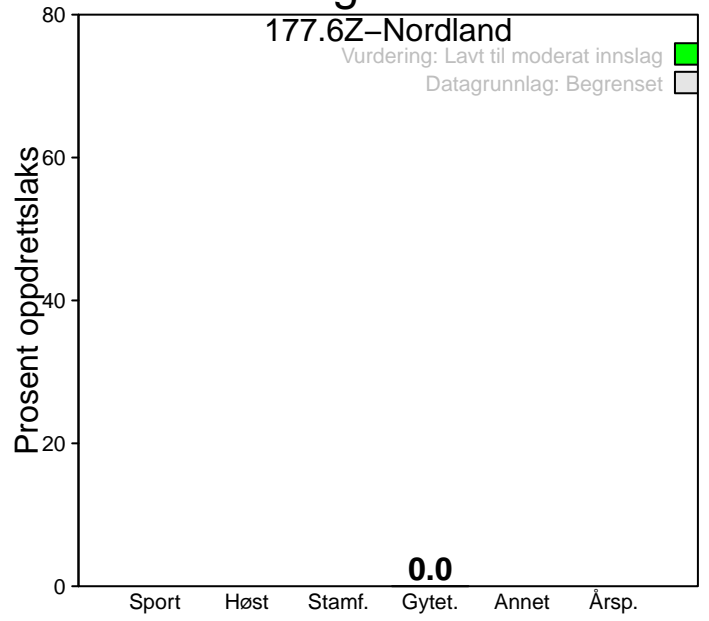
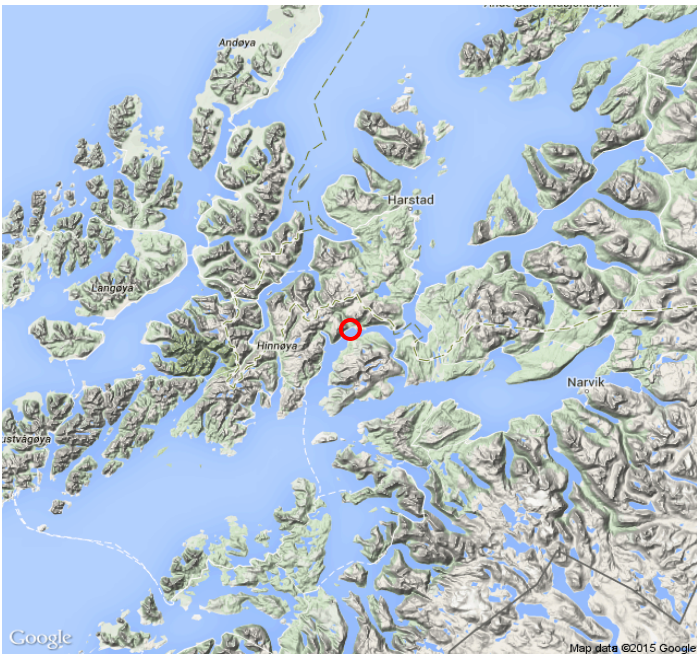
Ukjent.

Kongsvikelva

177.6Z-Nordland

Vurdering: Lavt til moderat innslag

Datagrunnlag: Begrenset



Mangler data for

Sportsfiske

Mangler data for

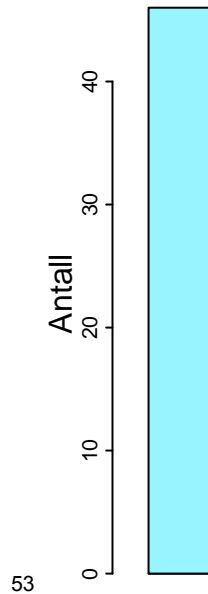
Høstfiske

Mangler data for

Stamfiske

Gytetelling

Datakvalitet: 1



Sone

177.6Z Kongsvikelva

| | |
|-------------------------------|------------------|
| Kommune | Tjeldsund |
| Anadrom strekning (km) | 5,8 |
| Anadrome innsjøer | Nei |
| Reguleringer | |
| Kultivering | |
| Fangst 2014 | 0 |
| % avlivet | |
| Gytebestandsmål (kg hunnfisk) | 120 |
| Undersøkelser 2014 | Gytefisktelinger |
| Generelt | |

Sportsfiske

Det foreligger ikke skjellanalyser fra sportsfiske for 2014.

Høstfiske

Det ble ikke gjennomført høstfiske i 2014.

Stamfiske

Det ble ikke gjennomført stamfiske i 2014.

Gytefisktelling

Vurdering av gytefisktelling

| | |
|-------------------------|---|
| Ansvarlig institusjon | Uni Research Miljø |
| Utførende institusjon | Skandinavisk naturovervåking AS/Ferskvannsbiologen AS |
| Dato | 30.09.2014 |
| Undersøkt elvestrekning | Hele |
| Kvalitetsvurdering | 1-svært god |
| Datakvalitet | Gode observasjonsforhold og god dekningsgrad på hele elvestrekningen. |

Resultat

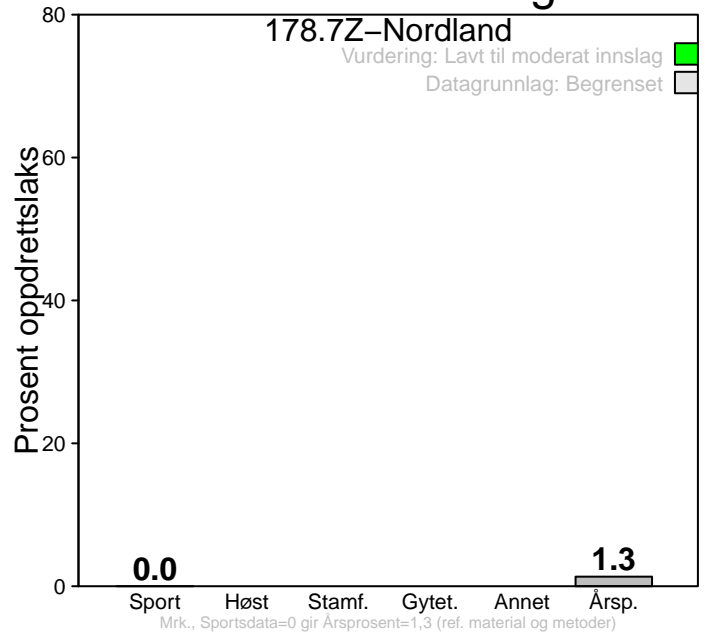
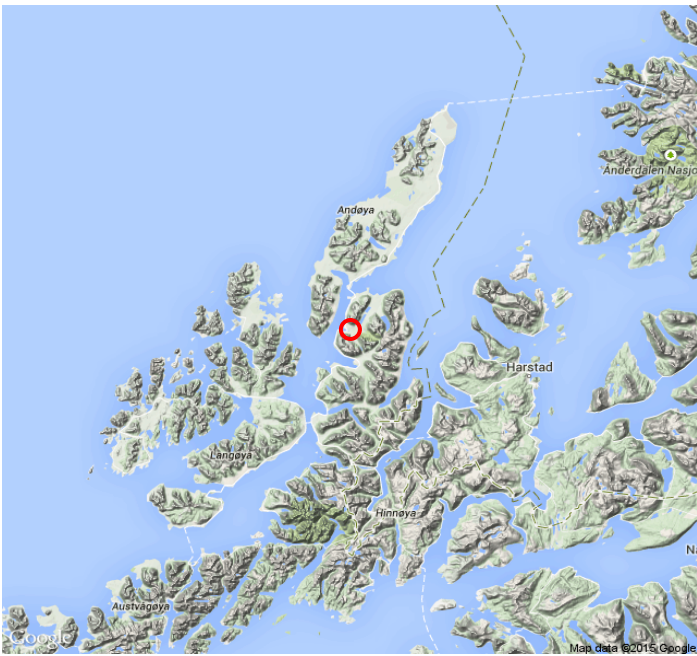
Antall villaks og rømt oppdrettslaks, og andel oppdrettslaks i de ulike sonene.

| Sone | Villaks | Oppdrett | Totalt | % oppdrettslaks |
|-----------------|-----------|----------|-----------|-----------------|
| 1-totalt | 46 | 0 | 46 | 0,0 |

Uttak av rømt oppdrettslaks

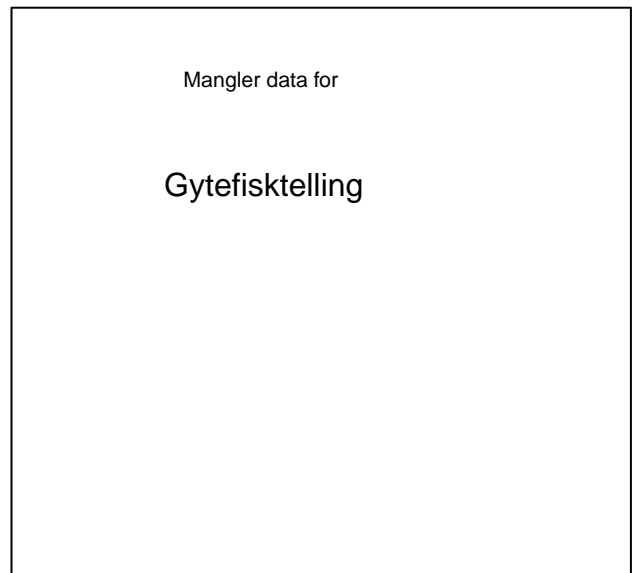
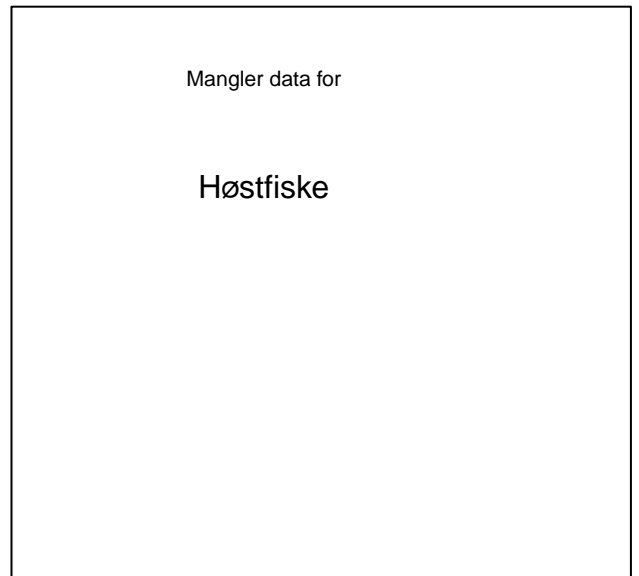
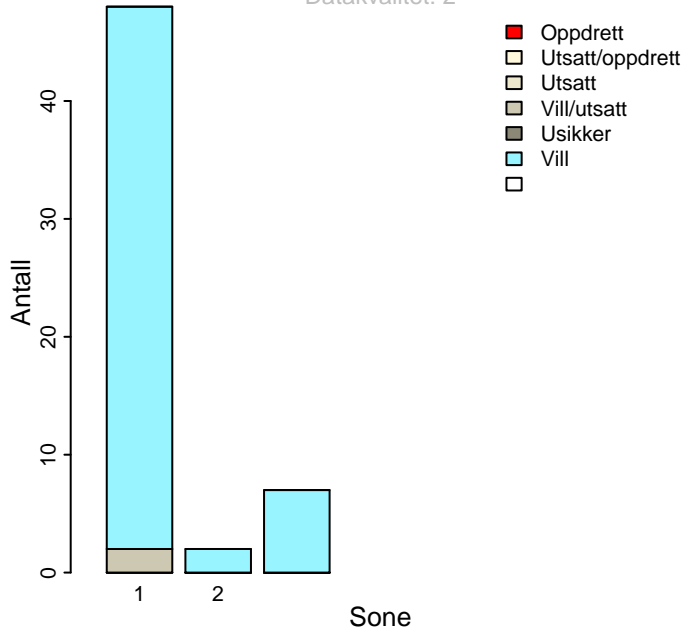
Ukjent.

Buksnesvassdraget



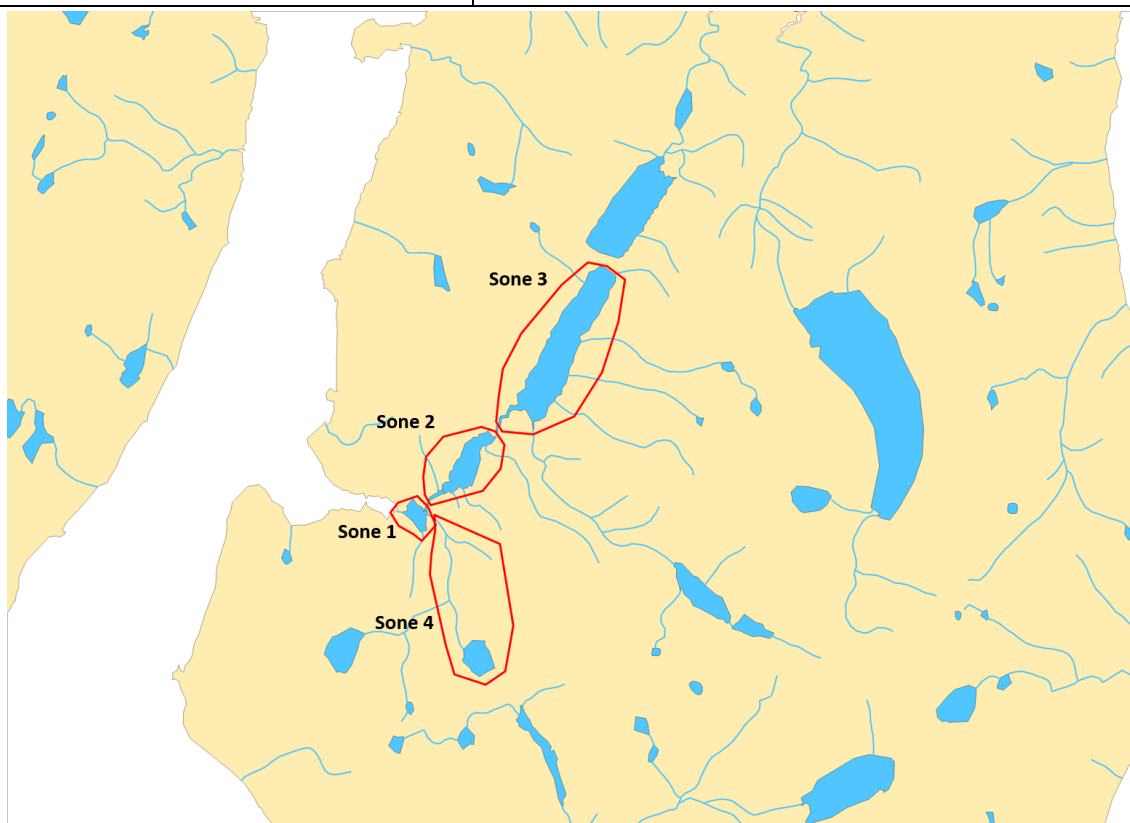
Sportsfiske

Datakvalitet: 2



178.7Z Buksnesvassdraget

| | |
|-------------------------------|-------------|
| Kommune | Andøy |
| Anadrom strekning (km) | 7,3 |
| Anadrome innsjøer | Ja |
| Reguleringer | |
| Kultivering | |
| Fangst 2014 | 212 |
| % avlivet | 96 |
| Gytebestandsmål (kg hunnfisk) | 573 |
| Undersøkelser 2014 | Sportsfiske |
| Generelt | |



Buksnesvassdraget

Sportsfiske

Vurdering av sportsfiskedata

| | |
|-----------------------|--|
| Ansvarlig institusjon | NINA |
| Sesong | 01.06.2014-14.09.2014 |
| Fangstbegrensning | Sesongkvote 5 laks begrenset til 3 laks etter 11/8 |
| Fangst 2014 | 212 |
| % avlivet | 96 |
| Datakvalitet | 2-god |
| Begrunnelse | Greit antall prøver, rel lav andel av avlivede, få utsatte, begrensningen bør ikke påvirke representativiteten |

Resultat

Antall laks av ulikt opphav (Vill, utsatt, oppdrett og usikker) og andel oppdrettslaks i de ulike sonene i Buksnesvassdraget.

| Sone | Vill | Utsatt | Oppdrett | Usikker | Totalt | % oppdrett |
|--------------|-----------|----------|----------|----------|-----------|------------|
| 1 | 46 | 0 | 0 | 2 | 48 | 0 |
| 2 | 2 | 0 | 0 | 0 | 2 | 0 |
| 3 | 0 | 0 | 0 | 0 | 0 | 0 |
| 4 | 0 | 0 | 0 | 0 | 0 | 0 |
| Ukjent | 7 | 0 | 0 | 0 | 7 | 0 |
| Total | 55 | 0 | 0 | 2 | 57 | 0 |

Høstfiske

Det ble ikke gjennomført høstfiske i 2014.

Stamfiske

Det ble ikke gjennomført stamfiske i 2014.

Gytefisketelling

Det ble ikke gjennomført gytefisketelling i 2014.

Uttak av rømt oppdrettslaks

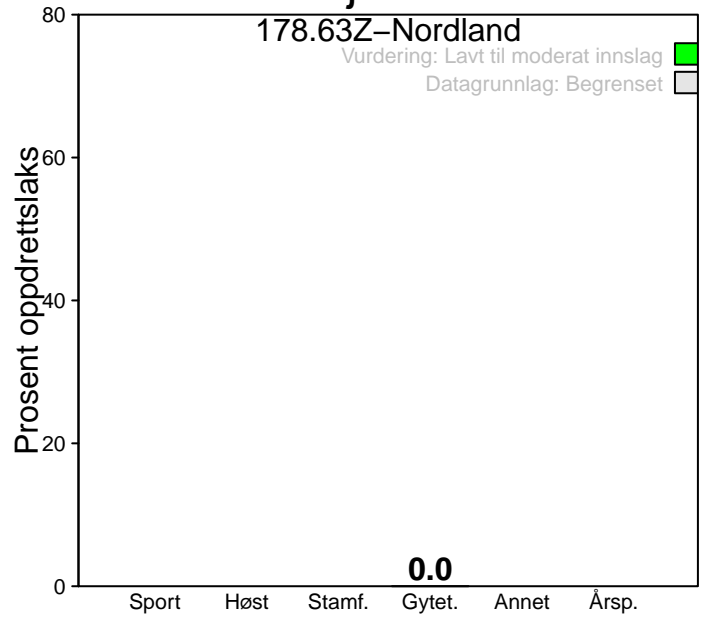
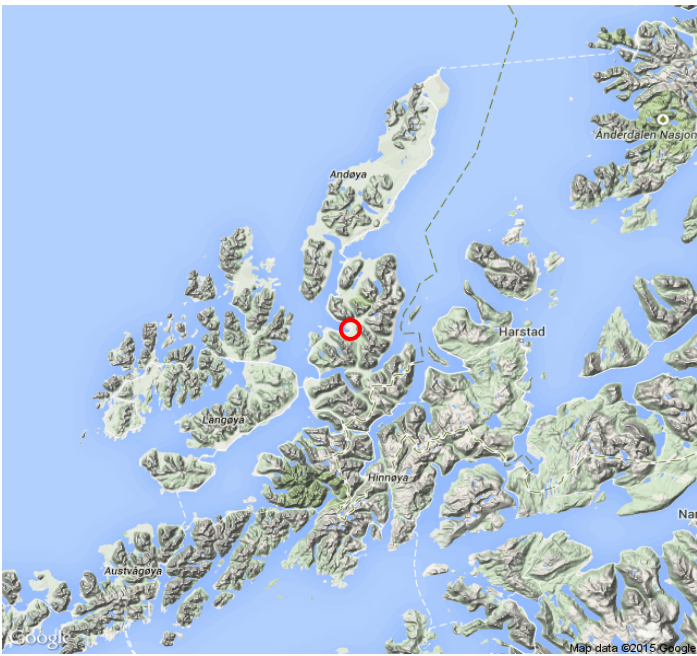
Ukjent.

Forfjordelva

178.63Z-Nordland

Vurdering: Lavt til moderat innslag

Datagrunnlag: Begrenset



Mangler data for

Sportsfiske

Mangler data for

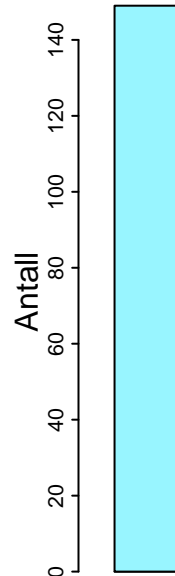
Høstfiske

Mangler data for

Stamfiske

Gytetelling

Datakvalitet: 1



Sone

178.63Z Forfjordelva

| | |
|-------------------------------|-----------------|
| Kommune | Andøy |
| Anadrom strekning (km) | 7,3 |
| Anadrome innsjøer | Nei |
| Reguleringer | |
| Kultivering | |
| Fangst 2014 | |
| % avlivet | |
| Gytebestandsmål (kg hunnfisk) | 117 |
| Undersøkelser 2014 | Gytefisktelling |
| Generelt | |

Sportsfiske

Det foreligger ikke skjellanalyser fra sportsfiske for 2014.

Høstfiske

Det ble ikke gjennomført høstfiske i 2014.

Stamfiske

Det ble ikke gjennomført stamfiske i 2014.

Gytefisktelling

Vurdering av gytefisktelling

| | |
|-------------------------|------------------------------|
| Ansvarlig institusjon | Uni Research Miljø |
| Utførende institusjon | Ferskvannsbiologen AS |
| Dato | 05.10.2014 |
| Undersøkt elvestrekning | Hele |
| Kvalitetsvurdering | 1-svært god |
| Begrunnelse | God sikt og god dekningsgrad |

Resultat

Antall villaks og rømt oppdrettslaks, og andel oppdrettslaks i de ulike sonene.

| Sone | Villaks | Oppdrett | Totalt | % oppdrettslaks |
|---------------|------------|----------|------------|-----------------|
| 1-hele | 149 | 0 | 149 | 0,0 |

Uttak av rømt oppdrettslaks

Ukjent.

185.1Z Alsvågvasdraget

| | |
|-------------------------------|-------------|
| Kommune | Øksnes |
| Anadrom strekning (km) | 8,2 |
| Anadrome innsjøer | Ja |
| Reguleringer | |
| Kultivering | |
| Fangst 2014 | 19 |
| % avlivet | 100 |
| Gytebestandsmål (kg hunnfisk) | 241 |
| Undersøkelser 2014 | Sportsfiske |

Sportsfiske

Vurdering av sportsfiskedata

| | |
|-----------------------|---------------------------------------|
| Ansvarlig institusjon | NINA |
| Sesong | 01.07.2014-17.08.2014 |
| Fangstbegrensning | Sesongkvote pr. fisker: 3 laks. |
| Fangst 2014 | 19 |
| % avlivet | 100 |
| Datakvalitet | 4-dårlig |
| Begrunnelse | For få prøver til at det kan benyttes |

Resultat

Antall laks av ulikt opphav (Vill, utsatt, oppdrett og usikker) og andel oppdrettlaks i de ulike sonene i Alsvågvasdraget.

| Sone | Vill | Utsatt | Oppdrett | Usikker | Totalt | % oppdrett |
|--------------|-----------|----------|----------|----------|-----------|------------|
| 1 | 4 | 0 | 0 | 0 | 4 | 0 |
| 2 | 0 | 0 | 0 | 0 | 0 | 0 |
| 3 | 0 | 0 | 0 | 0 | 0 | 0 |
| Ukjent | 11 | 0 | 0 | 0 | 11 | 0 |
| Total | 15 | 0 | 0 | 0 | 15 | 0 |

Høstfiske

Det ble ikke gjennomført høstfiske i 2014.

Stamfiske

Det ble ikke gjennomført stamfiske i 2014.

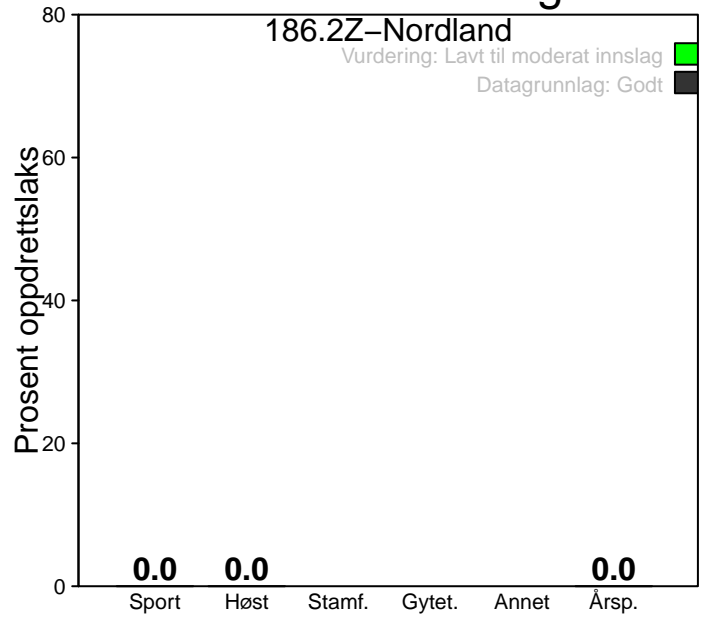
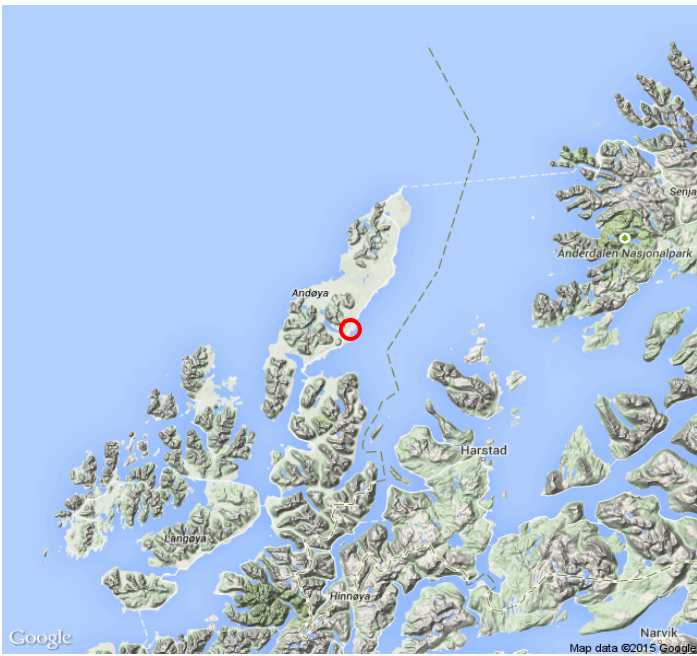
Gytefisketelling

Det ble ikke gjennomført gytefisketelling i 2014.

Uttak av rømt oppdrettlaks

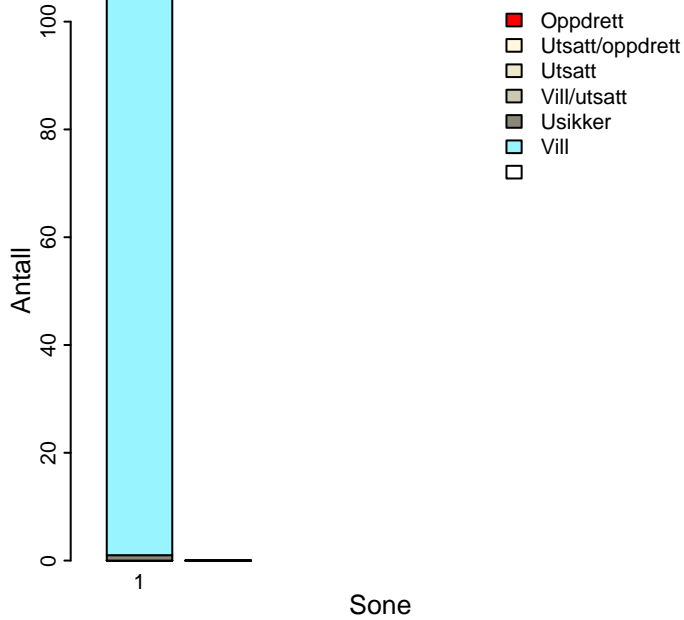
Ukjent.

Roksdalsvassdraget



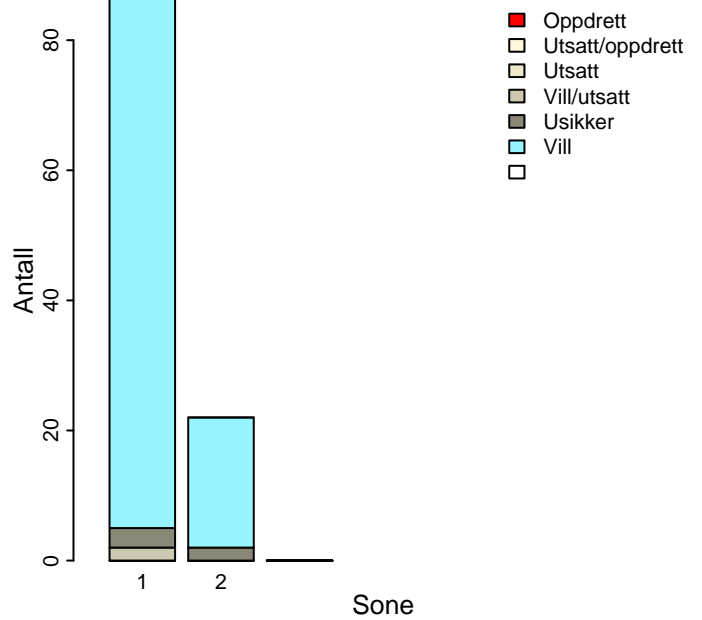
Sportsfiske

Datakvalitet: 2



Høstfiske

Datakvalitet: 1



Mangler data for

Stamfiske

Mangler data for

Gytefisktelling

186.2Z Roksdalsvassdraget

| | |
|-------------------------------|------------------------|
| Kommune | Andøy |
| Anadrom strekning (km) | 22,7 |
| Anadrome innsjøer | Ja |
| Reguleringer | |
| Kultivering | |
| Fangst 2014 | 492 |
| % avlivet | 99 |
| Gytebestandsmål (kg hunnfisk) | 1087 |
| Undersøkelser 2014 | Sportsfiske, høstfiske |
| Generelt | |



Soneinndeling i Roksdalsvassdraget

Sportsfiske

Vurdering av sportsfiskedata

| | |
|-----------------------|--|
| Ansvarlig institusjon | NINA |
| Sesong | 15.06.2014-31.08.2014 |
| Fangstbegrensning | Elvekvote. Midtsesongsevaluering med forhåndsavtalte tiltak |
| Fangst 2014 | 492 |
| % avlivet | 99 |
| Datakvalitet | 2-god |
| Begrunnelse | Stort antall prøver, relativ lav andel av avlivede, svært få utsatte, begrensningen bør ikke påvirke representativiteten |

Resultat

Antall laks av ulikt opphav (Vill, utsatt, oppdrett og usikker) og andel oppdrettslaks i de ulike sonene i Roksdalsvassdraget.

| Sone | Vill | Utsatt | Oppdrett | Usikker | Totalt | % oppdrett |
|--------------|------------|----------|----------|----------|------------|------------|
| 1 | 104 | 0 | 0 | 1 | 105 | 0 |
| 2 | 0 | 0 | 0 | 0 | 0 | 0 |
| 3 | 0 | 0 | 0 | 0 | 0 | 0 |
| Ukjent | 0 | 0 | 0 | 0 | 0 | 0 |
| Total | 104 | 0 | 0 | 1 | 105 | 0 |

Høstfiske

Vurdering av høstfiskedata

| | |
|------------------------|---|
| Ansvarlig organisasjon | NINA |
| Organisering av fisket | Å, Ånes og Svandalen Fiskeforening |
| Antall soner | 3 |
| Fisketid | 11.10.2014-12.10.2014 |
| Fiskeinnsats | Fisket i alle deler av elva, mer i 1 og 3 enn 2 |
| Fordeling i tid | Fisket samtidig i alle soner |
| Fordeling i rom | Ingen prøver fra sone 3, ellers godt antall prøver fra sone 1 og 2 |
| Antall timer fisket | 95 |
| Redskap | Garn |
| Antall skjellprøver | 109 |
| Datakvalitet | 2-god |
| Begrunnelse | Fisket i alle deler av elva omtrent på samme tid, fisket noe mindre i sone 2. Ingen prøver fra sone 3, ellers godt antall prøver fra de to andre sonene |

Resultat

Fiskeinnsats (antall timer), antall villaks og oppdrettslaks og fangst per innsats (catch per unit effort: CPUE) for villaks og oppdrettslaks i de ulike sonene.

| Sone | Fiskeinnsats (timer) | Antall vill (CPUE) | Antall oppdrett (CPUE) | Antall totalt (CPUE) |
|---------------|----------------------|--------------------|------------------------|----------------------|
| 1 | 45 | 82 (1,8) | 0 | 87 (1,93) |
| 2 | 18 | 20 (1,1) | 0 | 22 (1,2) |
| 3 | 32 | 0 | 0 | 0 |
| Totalt | 95 | 102 | 0 | 109 (1,2) |

Antall laks av ulikt opphav (Vill, utsatt, oppdrett og usikker) og andel oppdrettslaks i de ulike sonene i Roksdalsvassdraget.

| Sone | Vill | Utsatt | Oppdrett | Usikker | Totalt | % oppdrett |
|--------------|------------|----------|----------|----------|------------|------------|
| 1 | 82 | 0 | 0 | 5 | 87 | 0 |
| 2 | 20 | 0 | 0 | 2 | 22 | 0 |
| 3 | 0 | 0 | 0 | 0 | 0 | 0 |
| Total | 102 | 0 | 0 | 7 | 109 | 0 |

Stamfiske

Det ble ikke gjennomført stamfiske i 2014.

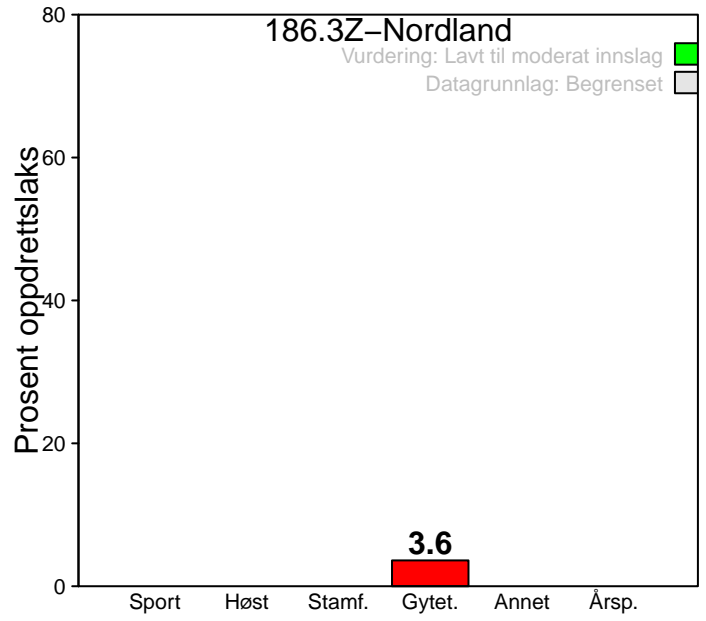
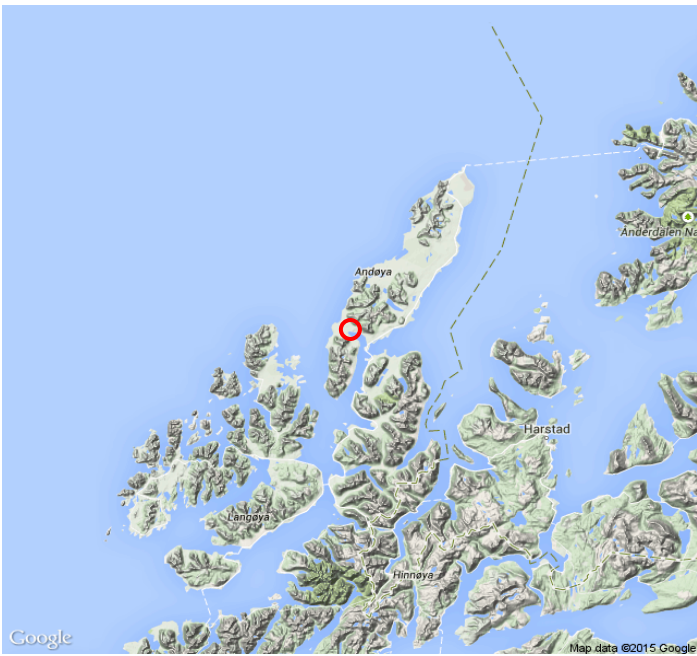
Gytefisktelling

Det ble ikke gjennomført gytefisktelling i 2014.

Uttak av rømt oppdrettslaks

Ukjent.

Kobbedalselva



Mangler data for

Sportsfiske

Mangler data for

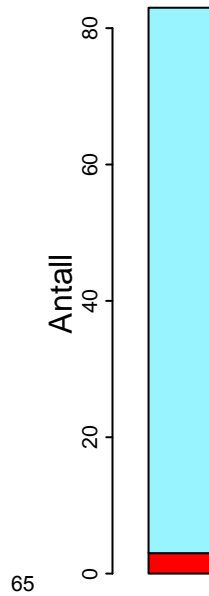
Høstfiske

Mangler data for

Stamfiske

Gytetelling

Datakvalitet: 1



Sone

186.3Z Kobbedalselva

| | |
|-------------------------------|-----------------|
| Kommune | Andøy |
| Anadrom strekning (km) | 7,1 |
| Anadrome innsjøer | Nei |
| Reguleringer | |
| Kultivering | |
| Fangst 2014 | 0 |
| % avlivet | |
| Gytebestandsmål (kg hunnfisk) | 76 |
| Undersøkelser 2014 | Gytefisktelling |
| Generelt | |

Sportsfiske

Det foreligger ikke skjellanalyser fra sportsfiske for 2014.

Høstfiske

Det ble ikke gjennomført høstfiske i 2014.

Stamfiske

Det ble ikke gjennomført stamfiske i 2014.

Gytefisktelling

Vurdering av gytefisktelling

| | |
|-------------------------|---|
| Ansvarlig institusjon | Uni Research Miljø |
| Utførende institusjon | Skandinavisk naturovervåking AS/Ferskvannsbiologen AS |
| Dato | 05.10.2014 |
| Undersøkt elvestrekning | Hele |
| Kvalitetsvurdering | 1-svært god |
| Datakvalitet | Gode observasjonsforhold og god dekningsgrad på hele elvestrekningen. |

Resultat

Antall villaks og rømt oppdrettslaks, og andel oppdrettslaks i Kobbedalselva.

| Sone | Villaks | Oppdrett | Totalt | % oppdrettslaks |
|-----------------|-----------|----------|-----------|-----------------|
| 1-totalt | 80 | 3 | 83 | 3,6 |

Uttak av rømt oppdrettslaks

Ukjent.